ANEXO 10.- MAPAS DE PELIGROSIDAD Y RIESGO DE INUNDACIÓN

DEMARCACIÓN HIDROGRÁFICA DE LA GOMERA

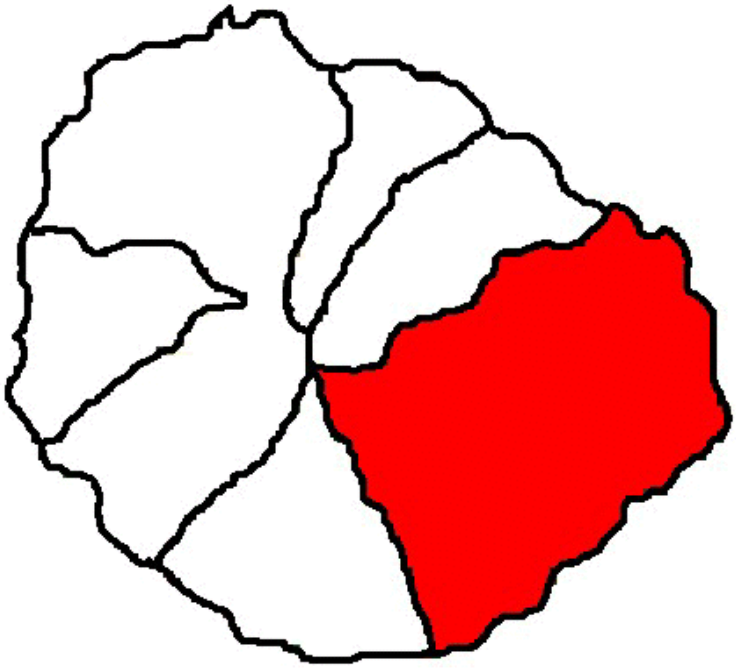

MAPAS DE PELIGROSIDAD Y RIESGO DE INUNDACIÓN DE LAS ARPSIs FLUVIALES EN LA DEMARCACIÓN HIDROGRÁFICA DE LA GOMERA

-MAPAS-

ES126-ARPSI_0007 - BCO. DE SAN SEBASTIÁN

CONSULTOR:

CIVILPORT INGENIEROS

MAYO 2014

ÍNDICE DE MAPAS:

MAPAS DE PELIGROSIDAD

1. ZONAS INUNDABLES

1.1 ZONAS INUNDABLES (T100)

1.2 ZONAS INUNDABLES (T500)

2. MAPA DE CALADOS

2.1 MAPA DE CALADOS (T100)

2.2 MAPA DE CALADOS (T500)

3. ZONA DE FLUJO PREFERENTE

4. DOMINIO PÚBLICO HIDRÁULICO

MAPAS DE RIESGOS

5. AFECCIÓN A LA POBLACIÓN

5.1 AFECCIÓN A LA POBLACIÓN (T100)

5.2 AFECCIÓN A LA POBLACIÓN (T500)

6. ACTIVIDADES AFECTADAS

6.1 ACTIVIDADES AFECTADAS (T100)

6.2 ACTIVIDADES AFECTADAS (T500)

7. ZONAS DE VULNERABILIDAD AMBIENTAL

7.1 ZONAS DE VULNERABILIDAD (T100) AMBIENTAL Y PTOS. DE ESPECIAL IMPORTANCIA

7.2 ZONAS DE VULNERABILIDAD (T500) AMBIENTAL Y PTOS. DE ESPECIAL IMPORTANCIA

MAPAS DE PELIGROSIDAD

ES126_ARPSI_0007

1. ZONAS INUNDABLES

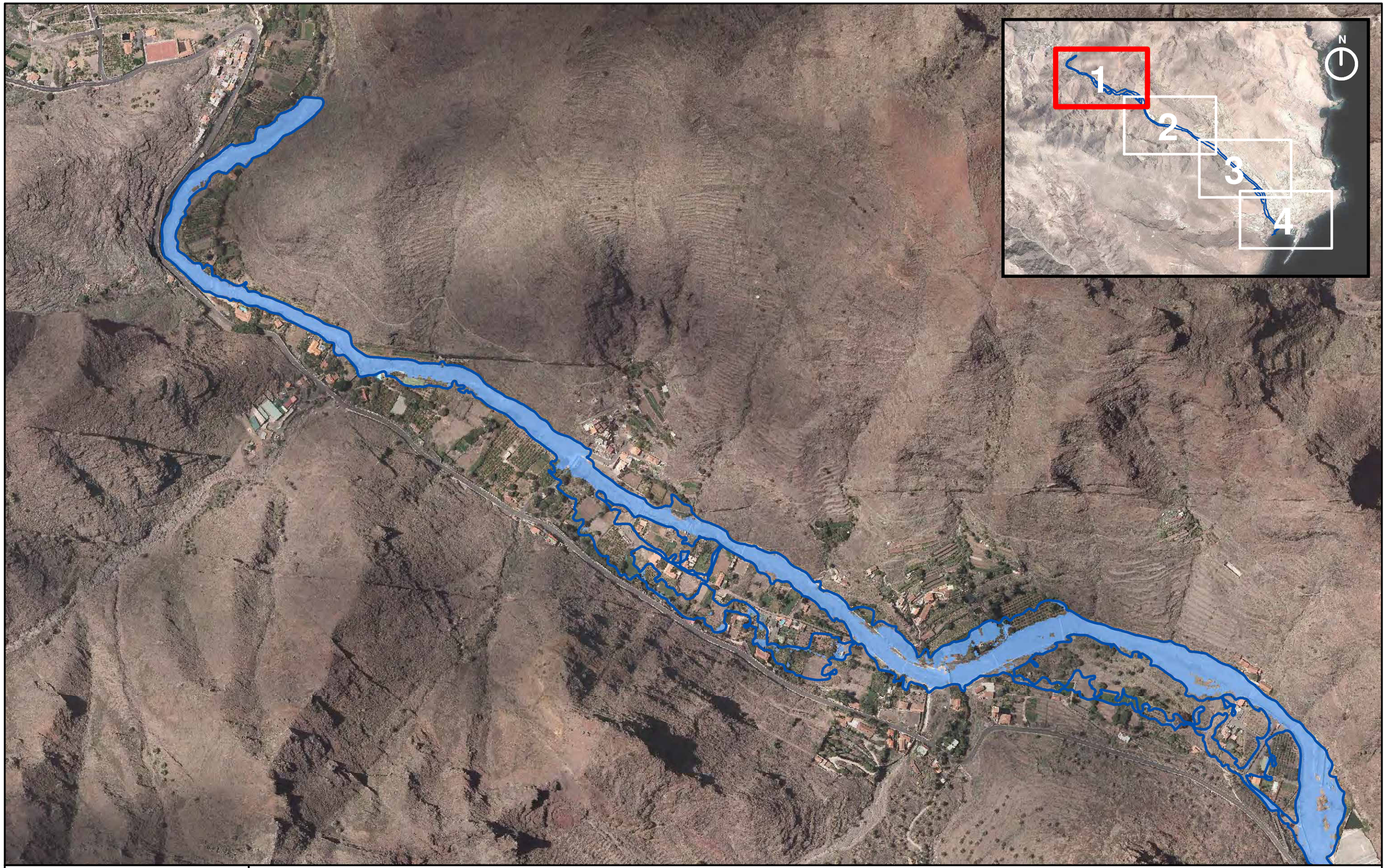

LOCALIZADOR

LEYENDA

*(SIN COLOR) T100 CALADO < 0,2 m

T100 CALADO > 0,2 m

ENVOLVENTE ZONA INUNDABLE

* NOTA:
NO SE HAN SOMBREADO LAS ZONAS CON CALADO MENOR DE 0,2m AL SER ESTA MEDIDA INFERIOR A LA PRECISIÓN EN ALTIMETRÍA DEL MDT.

CONSULTOR

CIVILPORT INGENIEROS

FECHA
MAYO 2014

ESCALA
1:5.000

ESCALA GRÁFICA
0 40 80 160 Mts

TÍTULO DEL PROYECTO
MAPAS DE PELIGROSIDAD Y RIESGO DE INUNDACIÓN DE LA DEMARCACIÓN HIDROGRÁFICA DE LA GOMERA

TÍTULO DEL PLANO
ZONA INUNDABLE (T100)
ES126_ARPSI_0007
BARRANCO DE SAN SEBASTIÁN

Nº DE PLANO
1.1

HOJA
1 de 4

LOCALIZADOR

LEYENDA

*(SIN COLOR) T100 CALADO < 0,2 m

T100 CALADO > 0,2 m

ENVOLVENTE ZONA INUNDABLE

* NOTA:
NO SE HAN SOMBREADO LAS ZONAS CON CALADO MENOR DE 0,2m AL SER ESTA MEDIDA INFERIOR A LA PRECISIÓN EN ALTIMETRÍA DEL MDT.

CONSULTOR: CIVILPORT INGENIEROS

FECHA: MAYO 2014

ESCALA: 1:5.000

ESCALA GRÁFICA: 0 40 80 160 Mts

TÍTULO DEL PROYECTO: MAPAS DE PELIGROSIDAD Y RIESGO DE INUNDACIÓN DE LA DEMARCACIÓN HIDROGRÁFICA DE LA GOMERA

TÍTULO DEL PLANO: ZONA INUNDABLE (T100) ES126_ARPSI_0007 BARRANCO DE SAN SEBASTIÁN

Nº DE PLANO: 1.1

HOJA: 2 de 4

LOCALIZADOR

LEYENDA

*(SIN COLOR) T100 CALADO < 0,2 m

T100 CALADO > 0,2 m

ENVOLVENTE ZONA INUNDABLE

* NOTA:
NO SE HAN SOMBREADO LAS ZONAS CON CALADO MENOR DE 0,2m AL SER ESTA MEDIDA INFERIOR A LA PRECISIÓN EN ALTIMETRÍA DEL MDT.

CONSULTOR

CIVILPORT INGENIEROS

FECHA
MAYO 2014

ESCALA
1:5.000

ESCALA GRÁFICA
0 40 80 160 Mts

TÍTULO DEL PROYECTO
MAPAS DE PELIGROSIDAD Y RIESGO DE INUNDACIÓN DE LA DEMARCACIÓN HIDROGRÁFICA DE LA GOMERA

TÍTULO DEL PLANO
ZONA INUNDABLE (T100)
ES126_ARPSI_0007
BARRANCO DE SAN SEBASTIÁN

Nº DE PLANO
1.1

HOJA
3 de 4

LOCALIZADOR

LEYENDA

*(SIN COLOR) T100 CALADO < 0,2 m

T100 CALADO > 0,2 m

ENVOLVENTE ZONA INUNDABLE

* NOTA:
NO SE HAN SOMBREADO LAS ZONAS CON CALADO MENOR DE 0,2m AL SER ESTA MEDIDA INFERIOR A LA PRECISIÓN EN ALTIMETRÍA DEL MDT.

CONSULTOR

CIVILPORT INGENIEROS

FECHA
MAYO 2014

ESCALA
1:5.000

ESCALA GRÁFICA
0 40 80 160 Mts

TÍTULO DEL PROYECTO
MAPAS DE PELIGROSIDAD Y RIESGO DE INUNDACIÓN DE LA DEMARCACIÓN HIDROGRÁFICA DE LA GOMERA

TÍTULO DEL PLANO
ZONA INUNDABLE (T100)
ES126_ARPSI_0007
BARRANCO DE SAN SEBASTIÁN

Nº DE PLANO
1.1

HOJA
4 de 4

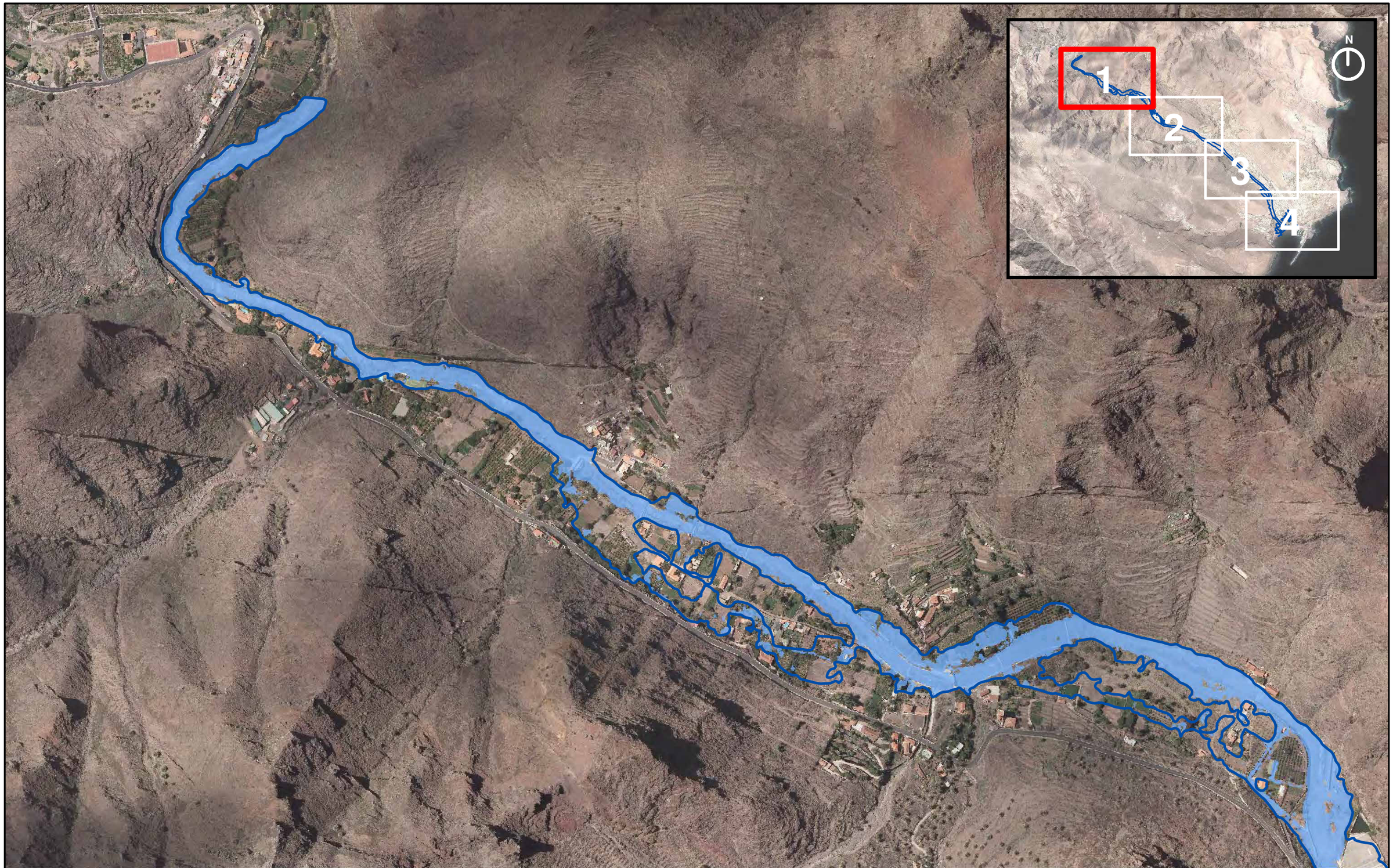

LOCALIZADOR

LEYENDA

* (SIN COLOR) T500 CALADO < 0,2 m

T500 CALADO > 0,2 m

ENVOLVENTE ZONA INUNDABLE

* NOTA:
NO SE HAN SOMBREADO LAS ZONAS CON CALADO MENOR DE 0,2m AL SER ESTA MEDIDA INFERIOR A LA PRECISIÓN EN ALTIMETRÍA DEL MDT.

CONSULTOR	FECHA	ESCALA GRÁFICA	TÍTULO DEL PROYECTO	TÍTULO DEL PLANO	Nº DE PLANO
CIVILPORT INGENIEROS	MAYO 2014	0 40 80 160 Mts	MAPAS DE PELIGROSIDAD Y RIESGO DE INUNDACIÓN DE LA DEMARCACIÓN HIDROGRÁFICA DE LA GOMERA	ZONA INUNDABLE (T500) ES126_ARPSI_0007 BARRANCO DE SAN SEBASTIÁN	1.2
	ESCALA 1:5.000				HOJA 1 de 4

LOCALIZADOR

LEYENDA

* (SIN COLOR) T500 CALADO < 0,2 m

T500 CALADO > 0,2 m

ENVOLVENTE ZONA INUNDABLE

* NOTA:
NO SE HAN SOMBREADO LAS ZONAS CON CALADO MENOR DE 0,2m AL SER ESTA MEDIDA INFERIOR A LA PRECISIÓN EN ALTIMETRÍA DEL MDT.

CONSULTOR	FECHA	ESCALA GRÁFICA	TÍTULO DEL PROYECTO	TÍTULO DEL PLANO	Nº DE PLANO
CIVILPORT INGENIEROS	MAYO 2014	0 40 80 160 Mts	MAPAS DE PELIGROSIDAD Y RIESGO DE INUNDACIÓN DE LA DEMARCACIÓN HIDROGRÁFICA DE LA GOMERA	ZONA INUNDABLE (T500) ES126_ARPSI_0007 BARRANCO DE SAN SEBASTIÁN	1.2
	ESCALA 1:5.000				HOJA 2 de 4

LOCALIZADOR

LEYENDA

* (SIN COLOR) T500 CALADO < 0,2 m

T500 CALADO > 0,2 m

ENVOLVENTE ZONA INUNDABLE

* NOTA:
NO SE HAN SOMBREADO LAS ZONAS CON CALADO MENOR DE 0,2m AL SER ESTA MEDIDA INFERIOR A LA PRECISIÓN EN ALTIMETRÍA DEL MDT.

CONSULTOR

CIVILPORT INGENIEROS

FECHA
MAYO 2014

ESCALA
1:5.000

ESCALA GRÁFICA
0 40 80 160 Mts

TÍTULO DEL PROYECTO
MAPAS DE PELIGROSIDAD Y RIESGO DE INUNDACIÓN DE LA DEMARCACIÓN HIDROGRÁFICA DE LA GOMERA

TÍTULO DEL PLANO
ZONA INUNDABLE (T500)
ES126_ARPSI_0007
BARRANCO DE SAN SEBASTIÁN

Nº DE PLANO
1.2

HOJA
3 de 4

LOCALIZADOR

LEYENDA

* (SIN COLOR) T500 CALADO < 0,2 m
T500 CALADO > 0,2 m

ENVOLVENTE ZONA INUNDABLE

* NOTA:
NO SE HAN SOMBREADO LAS ZONAS CON CALADO MENOR DE 0,2m AL SER ESTA MEDIDA INFERIOR A LA PRECISIÓN EN ALTIMETRÍA DEL MDT.

CONSULTOR
CIVILPORT INGENIEROS

FECHA
MAYO 2014

ESCALA
1:5.000

ESCALA GRÁFICA
0 40 80 160 Mts

TÍTULO DEL PROYECTO
MAPAS DE PELIGROSIDAD Y RIESGO DE INUNDACIÓN DE LA DEMARCACIÓN HIDROGRÁFICA DE LA GOMERA

TÍTULO DEL PLANO
ZONA INUNDABLE (T500)
ES126_ARPSI_0007
BARRANCO DE SAN SEBASTIÁN

Nº DE PLANO
1.2

HOJA
4 de 4

2. MAPA DE CALADOS

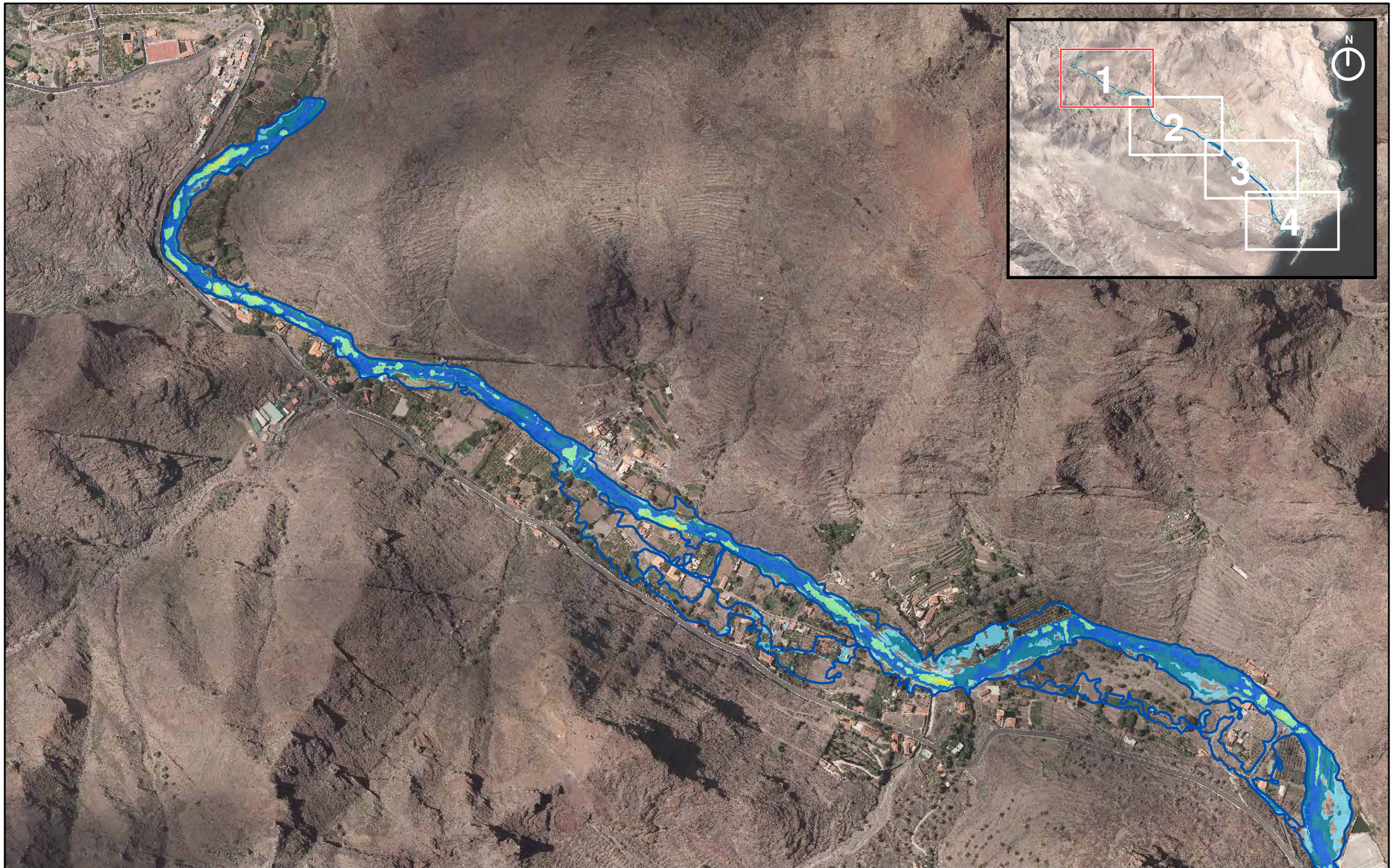

LOCALIZADOR

LEYENDA

CALADO(m) T=100

*(SIN COLOR) 0 - 0,2
0,2 - 0,5
0,5 - 1,5
1,5 - 2,5
2,5 - 3,5
3,5 - 4,5
4,5 - 5,5
5,5 - 6,5
6,5 - 7
>7

ENVOLVENTE ZONA INUNDABLE

* NOTA:
NO SE HAN SOMBREADO LAS ZONAS CON CALADO MENOR DE 0,2m AL SER ESTA MEDIDA INFERIOR A LA PRECISIÓN EN ALTIMETRÍA DEL MDT.

CONSULTOR
CIVILPORT INGENIEROS

FECHA
MAYO 2014

ESCALA
1:5.000

ESCALA GRÁFICA
0 40 80 160 Mts

TÍTULO DEL PROYECTO
MAPAS DE PELIGROSIDAD Y RIESGO DE INUNDACIÓN DE LA DEMARCACIÓN HIDROGRÁFICA DE LA GOMERA

TÍTULO DEL PLANO
MAPA DE CALADOS (T100)
ES126_ARPSI_0007
BARRANCO DE SAN SEBASTIÁN

Nº DE PLANO
2.1

HOJA
1 de 4

LOCALIZADOR

LEYENDA

CALADO(m) T=100

*(SIN COLOR) 0 - 0,2
0,2 - 0,5
0,5 - 1,5
1,5 - 2,5
2,5 - 3,5
3,5 - 4,5
4,5 - 5,5
5,5 - 6,5
6,5 - 7
>7

ENVOLVENTE ZONA INUNDABLE

* NOTA:
NO SE HAN SOMBREADO LAS ZONAS CON CALADO MENOR DE 0,2m AL SER ESTA MEDIDA INFERIOR A LA PRECISIÓN EN ALTIMETRÍA DEL MDT.

CONSULTOR
CIVILPORT INGENIEROS

FECHA
MAYO 2014

ESCALA
1:5.000

ESCALA GRÁFICA
0 40 80 160 Mts

TÍTULO DEL PROYECTO
MAPAS DE PELIGROSIDAD Y RIESGO DE INUNDACIÓN DE LA DEMARCACIÓN HIDROGRÁFICA DE LA GOMERA

TÍTULO DEL PLANO
MAPA DE CALADOS (T100)
ES126_ARPSI_0007
BARRANCO DE SAN SEBASTIÁN

Nº DE PLANO
2.1

HOJA
2 de 4

LOCALIZADOR

LEYENDA

CALADO(m) T=100

*(SIN COLOR) 0 - 0,2	0,5 - 1,5	2,5 - 3,5	4,5 - 5,5	6,5 - 7	
0,2 - 0,5	1,5 - 2,5	3,5 - 4,5	5,5 - 6,5	>7	

ENVOLVENTE ZONA INUNDABLE

* NOTA:
NO SE HAN SOMBREADO LAS ZONAS CON CALADO MENOR DE 0,2m AL SER ESTA MEDIDA INFERIOR A LA PRECISIÓN EN ALTIMETRÍA DEL MDT.

CONSULTOR: CIVILPORT INGENIEROS

FECHA: MAYO 2014

ESCALA: 1:5.000

ESCALA GRÁFICA: 0 40 80 160 Mts

TÍTULO DEL PROYECTO: MAPAS DE PELIGROSIDAD Y RIESGO DE INUNDACIÓN DE LA DEMARCACIÓN HIDROGRÁFICA DE LA GOMERA

TÍTULO DEL PLANO: MAPA DE CALADOS (T100) ES126_ARPSI_0007 BARRANCO DE SAN SEBASTIÁN

Nº DE PLANO: 2.1

HOJA: 3 de 4

LOCALIZADOR

LEYENDA

CALADO(m) T=100

*(SIN COLOR) 0 - 0,2	0,5 - 1,5	2,5 - 3,5	4,5 - 5,5	6,5 - 7	
0,2 - 0,5	1,5 - 2,5	3,5 - 4,5	5,5 - 6,5	>7	

ENVOLVENTE ZONA INUNDABLE

* NOTA:
NO SE HAN SOMBREADO LAS ZONAS CON CALADO MENOR DE 0,2m AL SER ESTA MEDIDA INFERIOR A LA PRECISIÓN EN ALTIMETRÍA DEL MDT.

CONSULTOR: CIVILPORT INGENIEROS

FECHA: MAYO 2014

ESCALA: 1:5.000

ESCALA GRÁFICA: 0 40 80 160 Mts

TÍTULO DEL PROYECTO: MAPAS DE PELIGROSIDAD Y RIESGO DE INUNDACIÓN DE LA DEMARCACIÓN HIDROGRÁFICA DE LA GOMERA

TÍTULO DEL PLANO: MAPA DE CALADOS (T100) ES126_ARPSI_0007 BARRANCO DE SAN SEBASTIÁN

Nº DE PLANO: 2.1

HOJA: 4 de 4

LOCALIZADOR

LEYENDA

CALADO(m) T=500

(SIN COLOR)	0 - 0,2	1 - 1,5	2 - 2,5	3 - 3,5	4 - 4,5
	0,2 - 1	1,5 - 2	2,5 - 3	3,5 - 4	>4,5

ENVOLVENTE ZONA INUNDABLE

* NOTA:
NO SE HAN SOMBREADO LAS ZONAS CON CALADO MENOR DE 0,2m AL SER ESTA MEDIDA INFERIOR A LA PRECISIÓN EN ALTIMETRÍA DEL MDT.

CONSULTOR: CIVILPORT INGENIEROS

FECHA: **MAYO 2014**

ESCALA: **1:5.000**

ESCALA GRÁFICA: 0 40 80 160 Mts

TÍTULO DEL PROYECTO: **MAPAS DE PELIGROSIDAD Y RIESGO DE INUNDACIÓN DE LA DEMARCACIÓN HIDROGRÁFICA DE LA GOMERA**

TÍTULO DEL PLANO: **MAPA DE CALADOS (T500) ES126_ARPSI_0007 BARRANCO DE SAN SEBASTIÁN**

Nº DE PLANO: **2.2**

HOJA: **1 de 4**

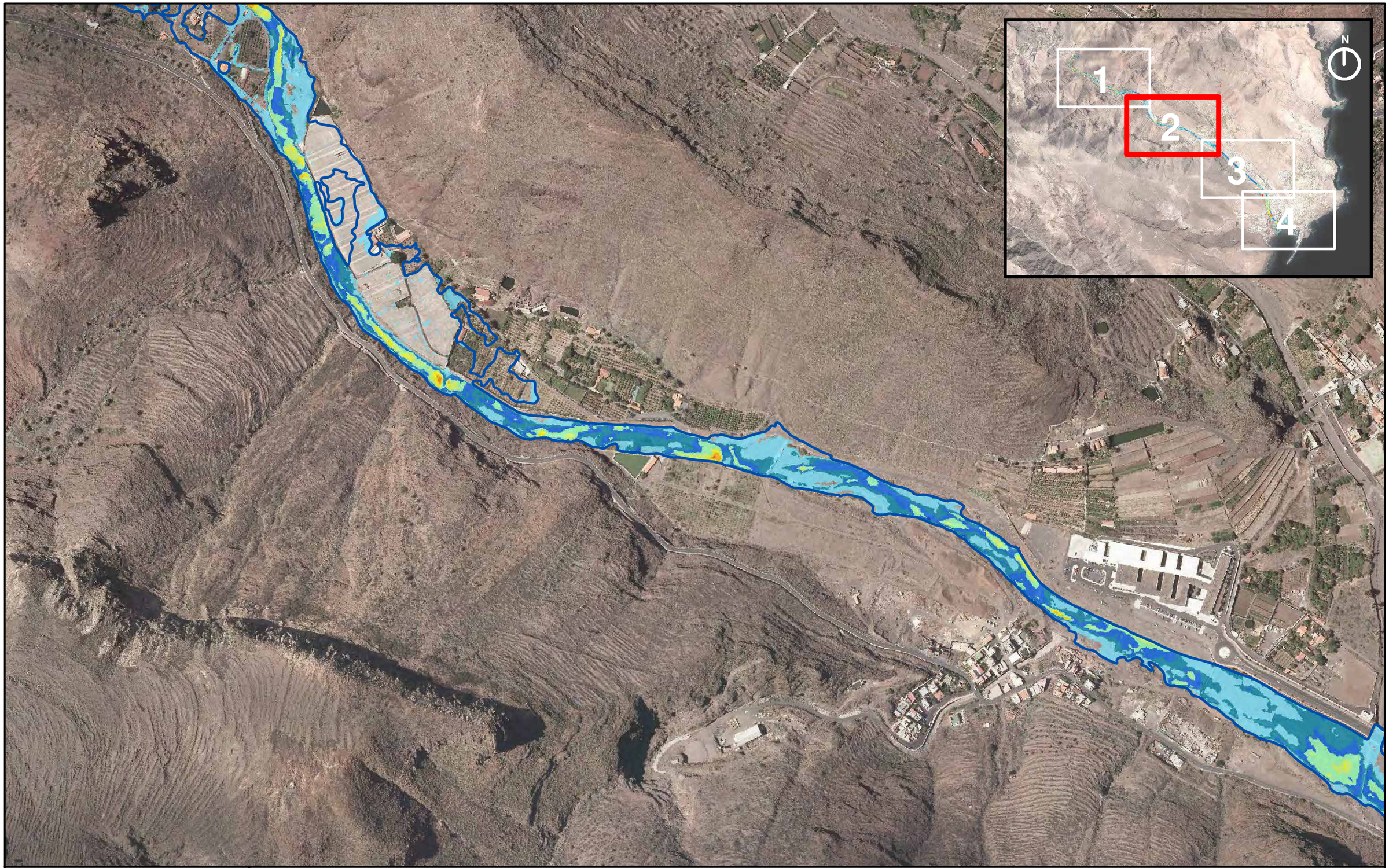

LOCALIZADOR

LEYENDA

CALADO(m) T=500

(SIN COLOR)	0 - 0,2	1 - 1,5	2 - 2,5	3 - 3,5	4 - 4,5
	0,2 - 1	1,5 - 2	2,5 - 3	3,5 - 4	>4,5

ENVOLVENTE ZONA INUNDABLE

* NOTA:
NO SE HAN SOMBREADO LAS ZONAS CON CALADO MENOR DE 0,2m AL SER ESTA MEDIDA INFERIOR A LA PRECISIÓN EN ALTIMETRÍA DEL MDT.

CONSULTOR: CIVILPORT INGENIEROS

FECHA: MAYO 2014

ESCALA: 1:5.000

ESCALA GRÁFICA: 0 40 80 160 Mts

TÍTULO DEL PROYECTO: **MAPAS DE PELIGROSIDAD Y RIESGO DE INUNDACIÓN DE LA DEMARCACIÓN HIDROGRÁFICA DE LA GOMERA**

TÍTULO DEL PLANO: **MAPA DE CALADOS (T500) ES126_ARPSI_0007 BARRANCO DE SAN SEBASTIÁN**

Nº DE PLANO: **2.2**

HOJA: **2 de 4**

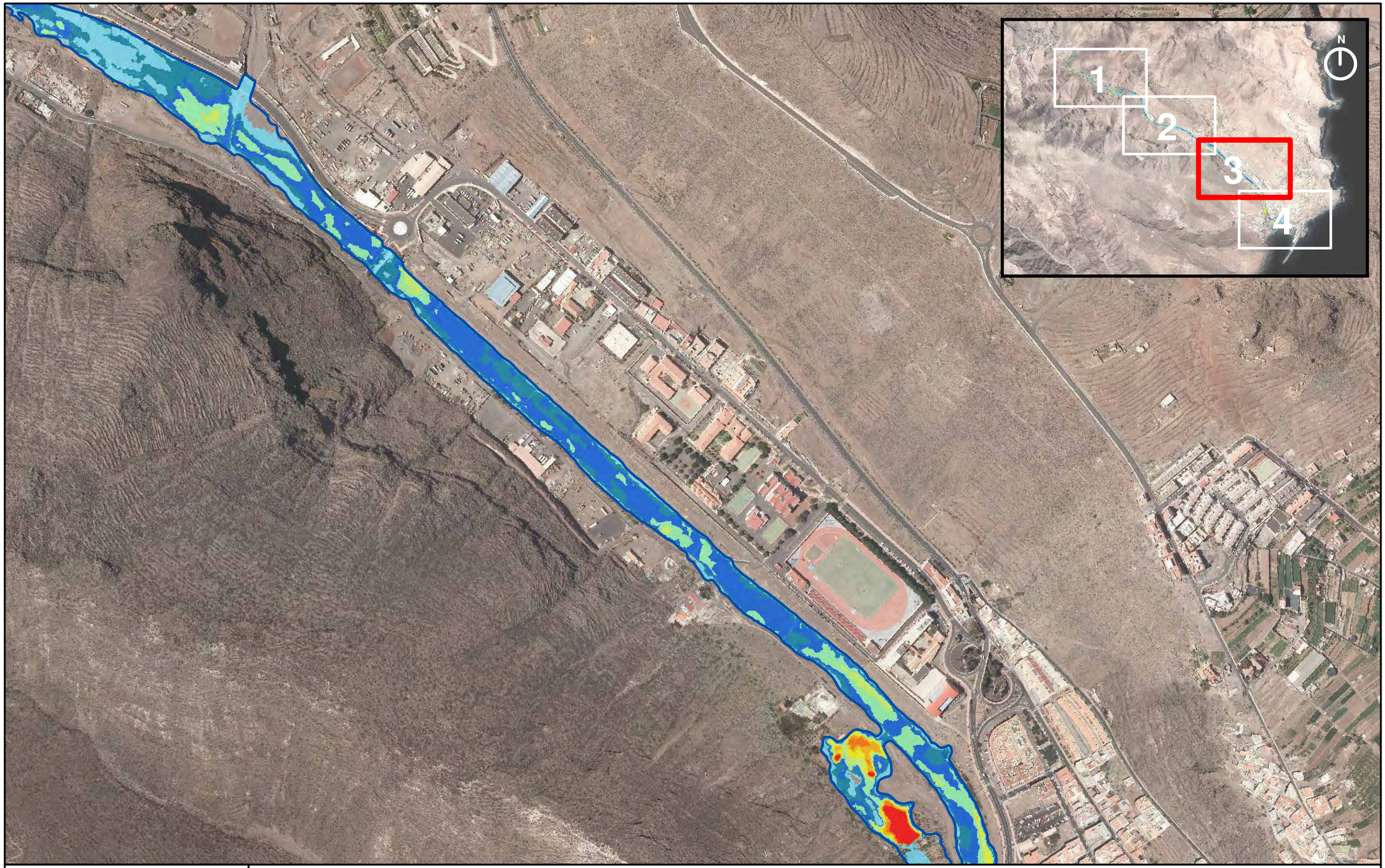

LOCALIZADOR

LEYENDA

CALADO(m) T=500

(SIN COLOR) 0 - 0,2 | 0,2 - 1 | 1 - 1,5 | 1,5 - 2 | 2 - 2,5 | 2,5 - 3 | 3 - 3,5 | 3,5 - 4 | 4 - 4,5 | >4,5

ENVOLVENTE ZONA INUNDABLE

* NOTA:
NO SE HAN SOMBREADO LAS ZONAS CON CALADO MENOR DE 0,2m AL SER ESTA MEDIDA INFERIOR A LA PRECISIÓN EN ALTIMETRÍA DEL MDT.

CONSULTOR: CIVILPORT INGENIEROS

FECHA: MAYO 2014

ESCALA: 1:5.000

ESCALA GRÁFICA: 0 40 80 160 Mts

TÍTULO DEL PROYECTO: **MAPAS DE PELIGROSIDAD Y RIESGO DE INUNDACIÓN DE LA DEMARCACIÓN HIDROGRÁFICA DE LA GOMERA**

TÍTULO DEL PLANO: **MAPA DE CALADOS (T500) ES126_ARPSI_0007 BARRANCO DE SAN SEBASTIÁN**

Nº DE PLANO: **2.2**

HOJA: **3 de 4**

LOCALIZADOR

LEYENDA

CALADO(m) T=500

(SIN COLOR)	0 - 0,2	1 - 1,5	2 - 2,5	3 - 3,5	4 - 4,5
	0,2 - 1	1,5 - 2	2,5 - 3	3,5 - 4	>4,5

ENVOLVENTE ZONA INUNDABLE

* NOTA:
NO SE HAN SOMBREADO LAS ZONAS CON CALADO MENOR DE 0,2m AL SER ESTA MEDIDA INFERIOR A LA PRECISIÓN EN ALTIMETRÍA DEL MDT.

CONSULTOR: CIVILPORT INGENIEROS

FECHA: **MAYO 2014**

ESCALA: **1:5.000**

ESCALA GRÁFICA: 0 40 80 160 Mts

TÍTULO DEL PROYECTO: **MAPAS DE PELIGROSIDAD Y RIESGO DE INUNDACIÓN DE LA DEMARCACIÓN HIDROGRÁFICA DE LA GOMERA**

TÍTULO DEL PLANO: **MAPA DE CALADOS (T500) ES126_ARPSI_0007 BARRANCO DE SAN SEBASTIÁN**

Nº DE PLANO: **2.2**

HOJA: **4 de 4**

3. ZONA DE FLUJO PREFERENTE

LOCALIZADOR

LEYENDA

ZONA DE FLUJO PREFERENTE

CONSULTOR	FECHA	ESCALA GRÁFICA	TÍTULO DEL PROYECTO	TÍTULO DEL PLANO	Nº DE PLANO
CIVILPORT INGENIEROS	MAYO 2014	0 40 80 160 Mts	MAPAS DE PELIGROSIDAD Y RIESGO DE INUNDACIÓN DE LA DEMARCACIÓN HIDROGRÁFICA DE LA GOMERA	ZONA DE FLUJO PREFERENTE ES126_ARPSI_0007 BARRANCO DE SAN SEBASTIÁN	3
	ESCALA 1:5.000				HOJA 1 de 4

LOCALIZADOR

LEYENDA

ZONA DE FLUJO PREFERENTE

CONSULTOR	FECHA	ESCALA GRÁFICA	TÍTULO DEL PROYECTO	TÍTULO DEL PLANO	Nº DE PLANO
CIVILPORT INGENIEROS	MAYO 2014	0 40 80 160 Mts	MAPAS DE PELIGROSIDAD Y RIESGO DE INUNDACIÓN DE LA DEMARCACIÓN HIDROGRÁFICA DE LA GOMERA	ZONA DE FLUJO PREFERENTE ES126_ARPSI_0007 BARRANCO DE SAN SEBASTIÁN	3
	ESCALA 1:5.000				HOJA 2 de 4

LOCALIZADOR

LEYENDA

ZONA DE FLUJO PREFERENTE

CONSULTOR

CIVILPORT INGENIEROS

FECHA
MAYO 2014

ESCALA
1:5.000

ESCALA GRÁFICA
0 40 80 160 Mts

TÍTULO DEL PROYECTO
MAPAS DE PELIGROSIDAD Y RIESGO DE INUNDACIÓN DE LA DEMARCACIÓN HIDROGRÁFICA DE LA GOMERA

TÍTULO DEL PLANO
ZONA DE FLUJO PREFERENTE
ES126_ARPSI_0007
BARRANCO DE SAN SEBASTIÁN

Nº DE PLANO
3

HOJA
3 de 4

LOCALIZADOR

LEYENDA

ZONA DE FLUJO PREFERENTE

CONSULTOR

CIVILPORT INGENIEROS

FECHA	ESCALA GRÁFICA	TÍTULO DEL PROYECTO	TÍTULO DEL PLANO	Nº DE PLANO
MAYO 2014	0 40 80 160 Mts	MAPAS DE PELIGROSIDAD Y RIESGO DE INUNDACIÓN DE LA DEMARCACIÓN HIDROGRÁFICA DE LA GOMERA	ZONA DE FLUJO PREFERENTE ES126_ARPSI_0007 BARRANCO DE SAN SEBASTIÁN	3
ESCALA 1:5.000				HOJA 4 de 4

4. DOMINIO PÚBLICO HIDRÁULICO

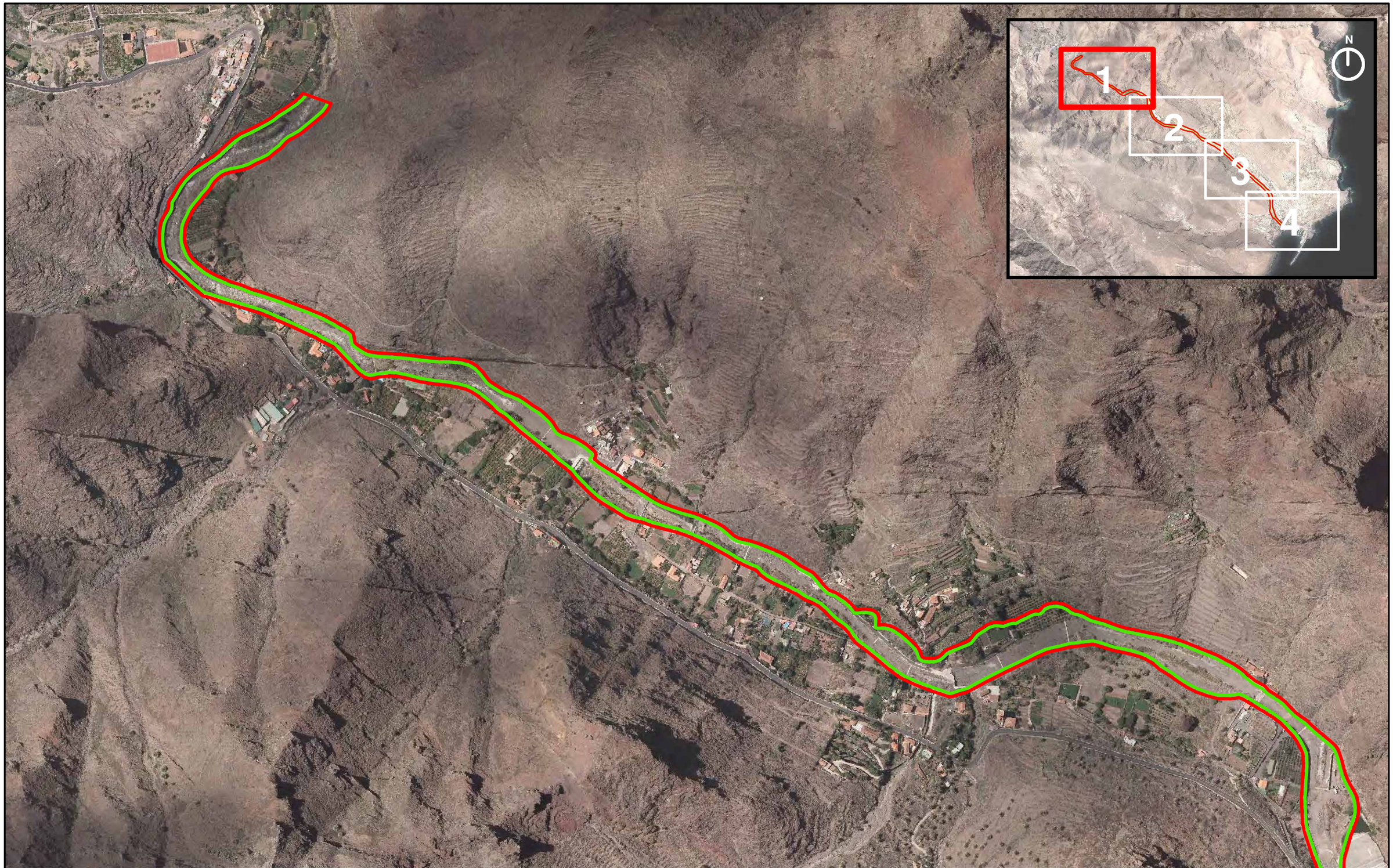

LOCALIZADOR

LEYENDA

DOMINIO PÚBLICO HIDRÁULICO PROBABLE (100 AÑOS)

ZONA DE SERVIDUMBRE (100 AÑOS)

CONSULTOR	FECHA	ESCALA GRÁFICA	TÍTULO DEL PROYECTO	TÍTULO DEL PLANO	Nº DE PLANO
CIVILPORT INGENIEROS	MAYO 2014	0 40 80 160 Mts	MAPAS DE PELIGROSIDAD Y RIESGO DE INUNDACIÓN DE LA DEMARCACIÓN HIDROGRÁFICA DE LA GOMERA	DOMINIO PÚBLICO HIDRÁULICO ES126_ARPSI_0007 BARRANCO DE SAN SEBASTIÁN	4
	ESCALA 1:5.000				HOJA 1 de 4

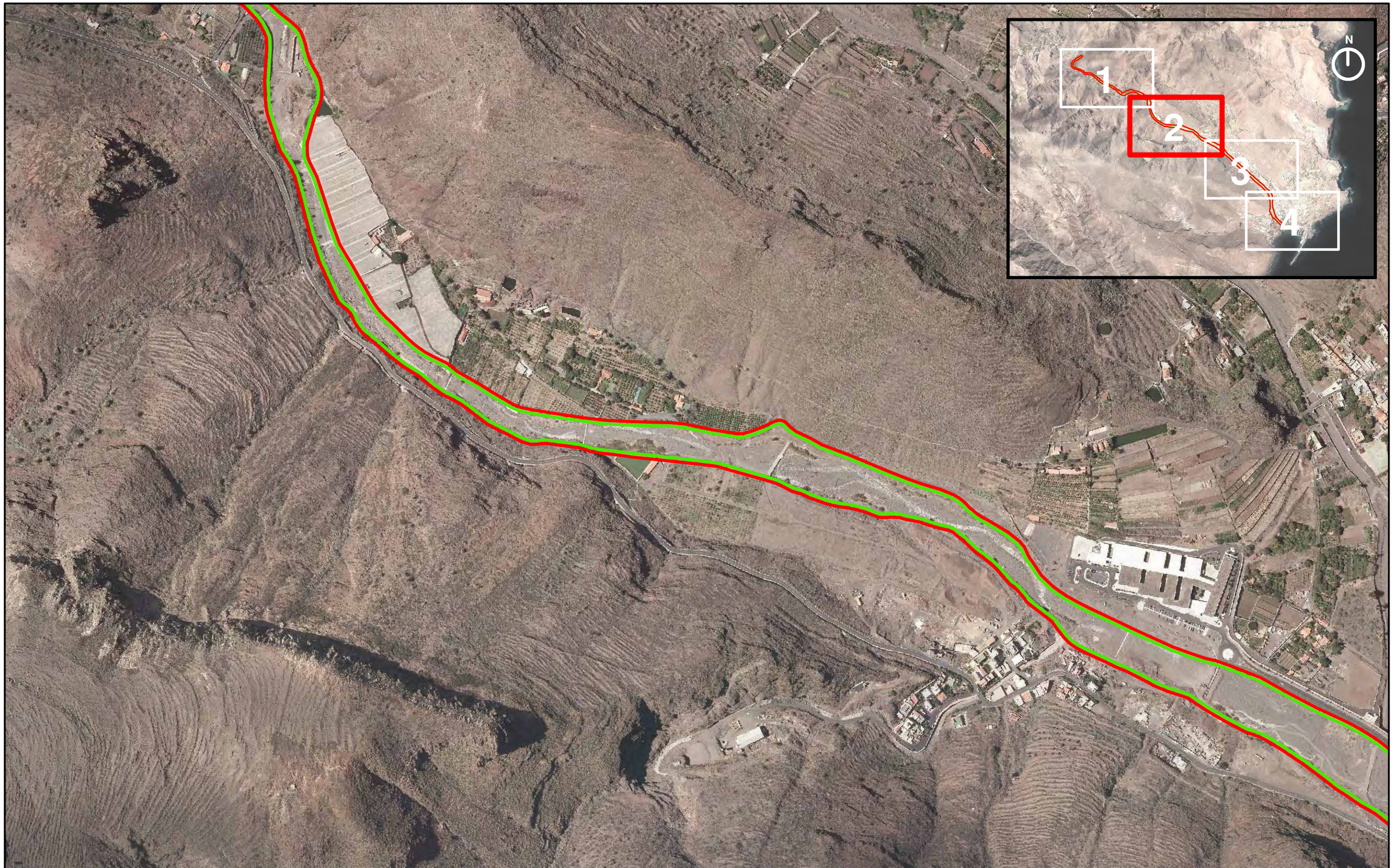

LOCALIZADOR

LEYENDA

DOMINIO PÚBLICO HIDRÁULICO PROBABLE (100 AÑOS)

ZONA DE SERVIDUMBRE (100 AÑOS)

CONSULTOR

CIVILPORT INGENIEROS

FECHA

MAYO 2014

ESCALA

1:5.000

ESCALA GRÁFICA

0 40 80 160 Mts

TÍTULO DEL PROYECTO

MAPAS DE PELIGROSIDAD Y RIESGO DE INUNDACIÓN DE LA DEMARCACIÓN HIDROGRÁFICA DE LA GOMERA

TÍTULO DEL PLANO

DOMINIO PÚBLICO HIDRÁULICO ES126_ARPSI_0007 BARRANCO DE SAN SEBASTIÁN

Nº DE PLANO

4

HOJA

2 de 4

LOCALIZADOR

LEYENDA

DOMINIO PÚBLICO HIDRÁULICO PROBABLE (100 AÑOS)

ZONA DE SERVIDUMBRE (100 AÑOS)

CONSULTOR

CIVILPORT INGENIEROS

FECHA

MAYO 2014

ESCALA

1:5.000

ESCALA GRÁFICA

0 40 80 160 Mts

TÍTULO DEL PROYECTO

MAPAS DE PELIGROSIDAD Y RIESGO DE INUNDACIÓN DE LA DEMARCACIÓN HIDROGRÁFICA DE LA GOMERA

TÍTULO DEL PLANO

DOMINIO PÚBLICO HIDRÁULICO ES126_ARPSI_0007 BARRANCO DE SAN SEBASTIÁN

Nº DE PLANO

4

HOJA

3 de 4

LOCALIZADOR

LEYENDA

DOMINIO PÚBLICO HIDRÁULICO PROBABLE (100 AÑOS)

ZONA DE SERVIDUMBRE (100 AÑOS)

CONSULTOR

CIVILPORT INGENIEROS

FECHA

MAYO 2014

ESCALA

1:5.000

ESCALA GRÁFICA

0 40 80 160 Mts

TÍTULO DEL PROYECTO

MAPAS DE PELIGROSIDAD Y RIESGO DE INUNDACIÓN DE LA DEMARCACIÓN HIDROGRÁFICA DE LA GOMERA

TÍTULO DEL PLANO

DOMINIO PÚBLICO HIDRÁULICO
ES126_ARPSI_0007
BARRANCO DE SAN SEBASTIÁN

Nº DE PLANO

4

HOJA

4 de 4

MAPAS DE RIESGOS

ES126_ARPSI_0007

5. AFECCIÓN A LA POBLACIÓN

LOCALIZADOR

LEYENDA

AFECCIÓN A LA POBLACIÓN (T100) - 57 HABITANTES

CONSULTOR	FECHA	ESCALA GRÁFICA	TÍTULO DEL PROYECTO	TÍTULO DEL PLANO	Nº DE PLANO
CIVILPORT INGENIEROS	MAYO 2014	0 40 80 160 Mts	MAPAS DE PELIGROSIDAD Y RIESGO DE INUNDACIÓN DE LA DEMARCACIÓN HIDROGRÁFICA DE LA GOMERA	AFECCIÓN A LA POBLACIÓN (T100) ES126_ARPSI_0007 BARRANCO DE SAN SEBASTIÁN	5.1
	ESCALA 1:5.000				HOJA 1 de 4

LOCALIZADOR

LEYENDA

AFECCIÓN A LA POBLACIÓN (T100) - 57 HABITANTES

CONSULTOR

CIVILPORT INGENIEROS

FECHA

MAYO 2014

ESCALA

1:5.000

ESCALA GRÁFICA

0 40 80 160 Mts

TÍTULO DEL PROYECTO

MAPAS DE PELIGROSIDAD Y RIESGO DE INUNDACIÓN DE LA DEMARCACIÓN HIDROGRÁFICA DE LA GOMERA

TÍTULO DEL PLANO

AFECCIÓN A LA POBLACIÓN (T100)
ES126_ARPSI_0007
BARRANCO DE SAN SEBASTIÁN

Nº DE PLANO

5.1

HOJA

2 de 4

LOCALIZADOR

LEYENDA

AFECCIÓN A LA POBLACIÓN (T100) - 57 HABITANTES

CONSULTOR

CIVILPORT INGENIEROS

FECHA
MAYO 2014

ESCALA
1:5.000

ESCALA GRÁFICA
0 40 80 160 Mts

TÍTULO DEL PROYECTO
MAPAS DE PELIGROSIDAD Y RIESGO DE INUNDACIÓN DE LA DEMARCACIÓN HIDROGRÁFICA DE LA GOMERA

TÍTULO DEL PLANO
AFECCIÓN A LA POBLACIÓN (T100)
ES126_ARPSI_0007
BARRANCO DE SAN SEBASTIÁN

Nº DE PLANO
5.1

HOJA
3 de 4

LOCALIZADOR

LEYENDA

AFECCIÓN A LA POBLACIÓN (T100) - 57 HABITANTES

CONSULTOR

CIVILPORT INGENIEROS

FECHA
MAYO 2014

ESCALA
1:5.000

ESCALA GRÁFICA
0 40 80 160 Mts

TÍTULO DEL PROYECTO
MAPAS DE PELIGROSIDAD Y RIESGO DE INUNDACIÓN DE LA DEMARCACIÓN HIDROGRÁFICA DE LA GOMERA

TÍTULO DEL PLANO
AFECCIÓN A LA POBLACIÓN (T100)
ES126_ARPSI_0007
BARRANCO DE SAN SEBASTIÁN

Nº DE PLANO
5.1

HOJA
4 de 4

LOCALIZADOR

LEYENDA

AFECCIÓN A LA POBLACIÓN (T500) - 1.068 HABITANTES

CONSULTOR

CIVILPORT INGENIEROS

FECHA

MAYO 2014

ESCALA

1:5.000

ESCALA GRÁFICA

0 40 80 160 Mts

TÍTULO DEL PROYECTO

MAPAS DE PELIGROSIDAD Y RIESGO DE INUNDACIÓN DE LA DEMARCACIÓN HIDROGRÁFICA DE LA GOMERA

TÍTULO DEL PLANO

AFECCIÓN A LA POBLACIÓN (T500)
ES126_ARPSI_0007
BARRANCO DE SAN SEBASTIÁN

Nº DE PLANO

5.2

HOJA

1 de 4

LOCALIZADOR

LEYENDA

AFECCIÓN A LA POBLACIÓN (T500) - 1.068 HABITANTES

CONSULTOR

CIVILPORT INGENIEROS

FECHA
MAYO 2014

ESCALA
1:5.000

ESCALA GRÁFICA
0 40 80 160 Mts

TÍTULO DEL PROYECTO
MAPAS DE PELIGROSIDAD Y RIESGO DE INUNDACIÓN DE LA DEMARCACIÓN HIDROGRÁFICA DE LA GOMERA

TÍTULO DEL PLANO
AFECCIÓN A LA POBLACIÓN (T500)
ES126_ARPSI_0007
BARRANCO DE SAN SEBASTIÁN

Nº DE PLANO
5.2

HOJA
2 de 4

LOCALIZADOR

LEYENDA

AFECCIÓN A LA POBLACIÓN (T500) - 1.068 HABITANTES

CONSULTOR

CIVILPORT INGENIEROS

FECHA
MAYO 2014

ESCALA
1:5.000

ESCALA GRÁFICA
0 40 80 160 Mts

TÍTULO DEL PROYECTO
MAPAS DE PELIGROSIDAD Y RIESGO DE INUNDACIÓN DE LA DEMARCACIÓN HIDROGRÁFICA DE LA GOMERA

TÍTULO DEL PLANO
AFECCIÓN A LA POBLACIÓN (T500)
ES126_ARPSI_0007
BARRANCO DE SAN SEBASTIÁN

Nº DE PLANO
5.2

HOJA
3 de 4

LOCALIZADOR

LEYENDA

AFECCIÓN A LA POBLACIÓN (T500) - 1.068 HABITANTES

CONSULTOR

CIVILPORT INGENIEROS

FECHA	ESCALA GRÁFICA	TÍTULO DEL PROYECTO	TÍTULO DEL PLANO	Nº DE PLANO
MAYO 2014	0 40 80 160 Mts	MAPAS DE PELIGROSIDAD Y RIESGO DE INUNDACIÓN DE LA DEMARCACIÓN HIDROGRÁFICA DE LA GOMERA	AFECCIÓN A LA POBLACIÓN (T500) ES126_ARPSI_0007 BARRANCO DE SAN SEBASTIÁN	5.2
ESCALA 1:5.000				HOJA 4 de 4

6. ACTIVIDADES AFECTADAS

LOCALIZADOR

LEYENDA

- Urbano disperso
- Asociado a urbano
- Infraestructura social
- Terciario
- Agrícola-Regadío
- Forestal
- Infraestructuras: carreteras
- Masas de agua
- Otras áreas sin riesgo
- Edificaciones

NOTA:
SE HAN SOMBREADO LAS ZONAS DE ACTIVIDADES ECONÓMICAS EN LAS QUE EL CALADO ES SUPERIOR A 20 cm.
SE HAN SOMBREADO AQUELLAS EDIFICACIONES COLINDANTES CON LA ENVOLVENTE DE ZONA INUNDABLE.

CONSULTOR: CIVILPORT INGENIEROS

FECHA: MAYO 2014

ESCALA: 1:5.000

ESCALA GRÁFICA: 0 40 80 160 Mts

TÍTULO DEL PROYECTO: MAPAS DE PELIGROSIDAD Y RIESGO DE INUNDACIÓN DE LA DEMARCACIÓN HIDROGRÁFICA DE LA GOMERA

TÍTULO DEL PLANO: ACTIVIDADES AFECTADAS (T100) ES126_ARPSI_0007 BARRANCO DE SAN SEBASTIÁN

Nº DE PLANO: 6.1

HOJA: 1 de 4

LOCALIZADOR

LEYENDA

- Urbano disperso
- Asociado a urbano
- Infraestructura social
- Terciario
- Agrícola-Regadío
- Forestal
- Infraestructuras: carreteras
- Masas de agua
- Otras áreas sin riesgo
- Edificaciones

NOTA:
SE HAN SOMBREADO LAS ZONAS DE ACTIVIDADES ECONÓMICAS EN LAS QUE EL CALADO ES SUPERIOR A 20 cm.
SE HAN SOMBREADO AQUELLAS EDIFICACIONES COLINDANTES CON LA ENVOLVENTE DE ZONA INUNDABLE.

CONSULTOR: CIVILPORT INGENIEROS

FECHA: MAYO 2014

ESCALA: 1:5.000

ESCALA GRÁFICA: 0 40 80 160 Mts

TÍTULO DEL PROYECTO: MAPAS DE PELIGROSIDAD Y RIESGO DE INUNDACIÓN DE LA DEMARCACIÓN HIDROGRÁFICA DE LA GOMERA

TÍTULO DEL PLANO: ACTIVIDADES AFECTADAS (T100) ES126_ARPSI_0007 BARRANCO DE SAN SEBASTIÁN

Nº DE PLANO: 6.1

HOJA: 2 de 4

LOCALIZADOR

LEYENDA

- Urbano disperso
- Asociado a urbano
- Infraestructura social
- Terciario
- Agrícola-Regadío
- Forestal
- Infraestructuras: carreteras
- Masas de agua
- Otras áreas sin riesgo
- Edificaciones

NOTA:
SE HAN SOMBREADO LAS ZONAS DE ACTIVIDADES ECONÓMICAS EN LAS QUE EL CALADO ES SUPERIOR A 20 cm.
SE HAN SOMBREADO AQUELLAS EDIFICACIONES COLINDANTES CON LA ENVOLVENTE DE ZONA INUNDABLE.

CONSULTOR: CIVILPORT INGENIEROS

FECHA: MAYO 2014

ESCALA: 1:5.000

ESCALA GRÁFICA: 0 40 80 160 Mts

TÍTULO DEL PROYECTO: MAPAS DE PELIGROSIDAD Y RIESGO DE INUNDACIÓN DE LA DEMARCACIÓN HIDROGRÁFICA DE LA GOMERA

TÍTULO DEL PLANO: ACTIVIDADES AFECTADAS (T100) ES126_ARPSI_0007 BARRANCO DE SAN SEBASTIÁN

Nº DE PLANO: 6.1

HOJA: 3 de 4

LOCALIZADOR

LEYENDA

- Urbano disperso
- Asociado a urbano
- Infraestructura social
- Terciario
- Agrícola-Regadío
- Forestal
- Infraestructuras: carreteras
- Masas de agua
- Otras áreas sin riesgo
- Edificaciones

NOTA:
SE HAN SOMBREADO LAS ZONAS DE ACTIVIDADES ECONÓMICAS EN LAS QUE EL CALADO ES SUPERIOR A 20 cm.
SE HAN SOMBREADO AQUELLAS EDIFICACIONES COLINDANTES CON LA ENVOLVENTE DE ZONA INUNDABLE.

CONSULTOR: CIVILPORT INGENIEROS

FECHA: MAYO 2014

ESCALA: 1:5.000

ESCALA GRÁFICA: 0 40 80 160 Mts

TÍTULO DEL PROYECTO: MAPAS DE PELIGROSIDAD Y RIESGO DE INUNDACIÓN DE LA DEMARCACIÓN HIDROGRÁFICA DE LA GOMERA

TÍTULO DEL PLANO: ACTIVIDADES AFECTADAS (T100) ES126_ARPSI_0007 BARRANCO DE SAN SEBASTIÁN

Nº DE PLANO: 6.1

HOJA: 4 de 4

LOCALIZADOR

LEYENDA

- Urbano concentrado
- Urbano disperso
- Asociado a urbano
- Infraestructura social
- Terciario
- Agrícola-Regadío
- Forestal
- Infraestructuras: carreteras
- Masas de agua
- Otras áreas sin riesgo
- Edificaciones

NOTA:
SE HAN SOMBREADO LAS ZONAS DE ACTIVIDADES ECONÓMICAS EN LAS QUE EL CALADO ES SUPERIOR A 20 cm.
SE HAN SOMBREADO AQUELLAS EDIFICACIONES COLINDANTES CON LA ENVOLVENTE DE ZONA INUNDABLE.

CONSULTOR: CIVILPORT INGENIEROS

FECHA: MAYO 2014

ESCALA: 1:5.000

ESCALA GRÁFICA: 0 40 80 160 Mts

TÍTULO DEL PROYECTO: **MAPAS DE PELIGROSIDAD Y RIESGO DE INUNDACIÓN DE LA DEMARCACIÓN HIDROGRÁFICA DE LA GOMERA**

TÍTULO DEL PLANO: **ACTIVIDADES AFECTADAS (T500) ES126_ARPSI_0007 BARRANCO DE SAN SEBASTIÁN**

Nº DE PLANO: **6.2**

HOJA: **1 de 4**

LOCALIZADOR

LEYENDA

- Urbano concentrado
- Urbano disperso
- Asociado a urbano
- Infraestructura social
- Terciario
- Agrícola-Regadío
- Forestal
- Infraestructuras: carreteras
- Masas de agua
- Otras áreas sin riesgo
- Edificaciones

NOTA:
SE HAN SOMBREADO LAS ZONAS DE ACTIVIDADES ECONÓMICAS EN LAS QUE EL CALADO ES SUPERIOR A 20 cm.
SE HAN SOMBREADO AQUELLAS EDIFICACIONES COLINDANTES CON LA ENVOLVENTE DE ZONA INUNDABLE.

CONSULTOR: CIVILPORT INGENIEROS

FECHA: MAYO 2014

ESCALA: 1:5.000

ESCALA GRÁFICA: 0 40 80 160 Mts

TÍTULO DEL PROYECTO: MAPAS DE PELIGROSIDAD Y RIESGO DE INUNDACIÓN DE LA DEMARCACIÓN HIDROGRÁFICA DE LA GOMERA

TÍTULO DEL PLANO: ACTIVIDADES AFECTADAS (T500) ES126_ARPSI_0007 BARRANCO DE SAN SEBASTIÁN

Nº DE PLANO: 6.2

HOJA: 2 de 4

LOCALIZADOR

LEYENDA

- Urbano concentrado
- Urbano disperso
- Asociado a urbano
- Infraestructura social
- Terciario
- Agrícola-Regadío
- Forestal
- Infraestructuras: carreteras
- Masas de agua
- Otras áreas sin riesgo
- Edificaciones

NOTA:
SE HAN SOMBREADO LAS ZONAS DE ACTIVIDADES ECONÓMICAS EN LAS QUE EL CALADO ES SUPERIOR A 20 cm.
SE HAN SOMBREADO AQUELLAS EDIFICACIONES COLINDANTES CON LA ENVOLVENTE DE ZONA INUNDABLE.

CONSULTOR: CIVILPORT INGENIEROS

FECHA: MAYO 2014

ESCALA: 1:5.000

ESCALA GRÁFICA: 0 40 80 160 Mts

TÍTULO DEL PROYECTO: MAPAS DE PELIGROSIDAD Y RIESGO DE INUNDACIÓN DE LA DEMARCACIÓN HIDROGRÁFICA DE LA GOMERA

TÍTULO DEL PLANO: ACTIVIDADES AFECTADAS (T500) ES126_ARPSI_0007 BARRANCO DE SAN SEBASTIÁN

Nº DE PLANO: 6.2

HOJA: 3 de 4

LOCALIZADOR

LEYENDA

- Urbano concentrado
- Urbano disperso
- Asociado a urbano
- Infraestructura social
- Terciario
- Agrícola-Regadío
- Forestal
- Infraestructuras: carreteras
- Masas de agua
- Otras áreas sin riesgo
- Edificaciones

NOTA:
SE HAN SOMBREADO LAS ZONAS DE ACTIVIDADES ECONÓMICAS EN LAS QUE EL CALADO ES SUPERIOR A 20 cm.
SE HAN SOMBREADO AQUELLAS EDIFICACIONES COLINDANTES CON LA ENVOLVENTE DE ZONA INUNDABLE.

CONSULTOR: CIVILPORT INGENIEROS

FECHA: MAYO 2014

ESCALA: 1:5.000

ESCALA GRÁFICA: 0 40 80 160 Mts

TÍTULO DEL PROYECTO: MAPAS DE PELIGROSIDAD Y RIESGO DE INUNDACIÓN DE LA DEMARCACIÓN HIDROGRÁFICA DE LA GOMERA

TÍTULO DEL PLANO: ACTIVIDADES AFECTADAS (T500) ES126_ARPSI_0007 BARRANCO DE SAN SEBASTIÁN

Nº DE PLANO: 6.2

HOJA: 4 de 4

7. ZONAS DE VULNERABILIDAD AMBIENTAL Y PUNTOS DE ESPECIAL IMPORTANCIA

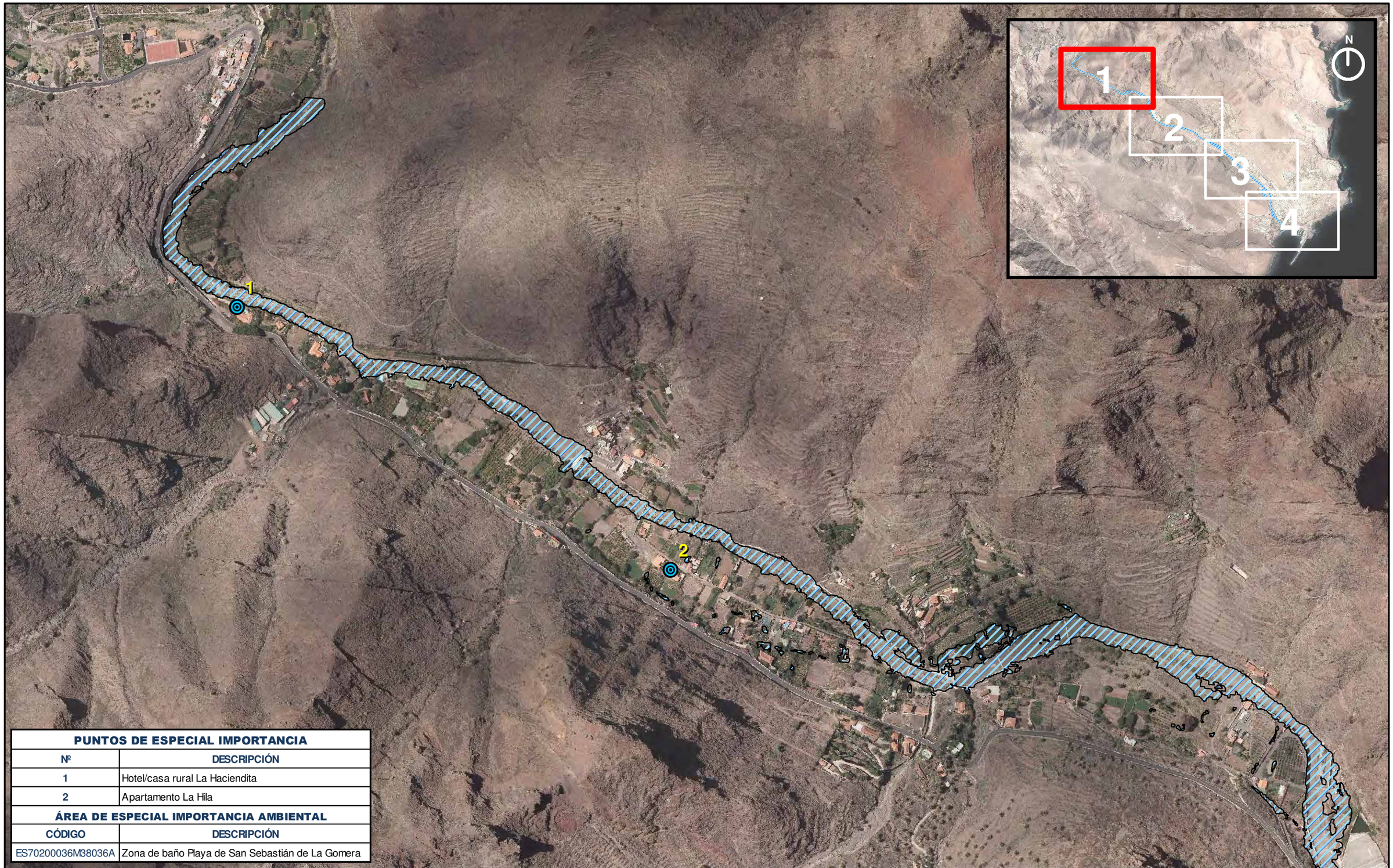

PUNTOS DE ESPECIAL IMPORTANCIA	
Nº	DESCRIPCIÓN
1	Hotel/casa rural La Haciendita
2	Apartamento La Hila
ÁREA DE ESPECIAL IMPORTANCIA AMBIENTAL	
CÓDIGO	DESCRIPCIÓN
ES70200036M38036A	Zona de baño Playa de San Sebastián de La Gomera

LOCALIZADOR

LEYENDA

ÁREA DE IMPORTANCIA AMBIENTAL — EDAR — IPPC — PATRIMONIO CULTURAL — PROTECCIÓN CIVIL

CONSULTOR: CIVILPORT INGENIEROS

FECHA: MAYO 2014

ESCALA: 1:5.000

ESCALA GRÁFICA: 0 40 80 160 Mts

TÍTULO DEL PROYECTO: MAPAS DE PELIGROSIDAD Y RIESGO DE INUNDACIÓN DE LA DEMARCACIÓN HIDROGRÁFICA DE LA GOMERA

TÍTULO DEL PLANO: ZONAS DE VULNERABILIDAD (T100) AMBIENTAL Y PTOS. DE ESPECIAL IMPORTANCIA ES126_ARPSI_0007 BARRANCO DE SAN SEBASTIÁN

Nº DE PLANO: 7.1

HOJA: 1 de 4

PUNTOS DE ESPECIAL IMPORTANCIA	
Nº	DESCRIPCIÓN
1	Hotel/casa rural La Haciendita
2	Apartamento La Hila
ÁREA DE ESPECIAL IMPORTANCIA AMBIENTAL	
CÓDIGO	DESCRIPCIÓN
ES70200036M38036A	Zona de baño Playa de San Sebastián de La Gomera

LOCALIZADOR

LEYENDA

ÁREA DE IMPORTANCIA AMBIENTAL — EDAR — IPPC — PATRIMONIO CULTURAL — PROTECCIÓN CIVIL

CONSULTOR: CIVILPORT INGENIEROS

FECHA: MAYO 2014

ESCALA: 1:5.000

ESCALA GRÁFICA: 0 40 80 160 Mts

TÍTULO DEL PROYECTO: **MAPAS DE PELIGROSIDAD Y RIESGO DE INUNDACIÓN DE LA DEMARCACIÓN HIDROGRÁFICA DE LA GOMERA**

TÍTULO DEL PLANO: **ZONAS DE VULNERABILIDAD (T100) AMBIENTAL Y PTOS. DE ESPECIAL IMPORTANCIA ES126_ARPSI_0007 BARRANCO DE SAN SEBASTIÁN**

Nº DE PLANO: **7.1**

HOJA: **2 de 4**

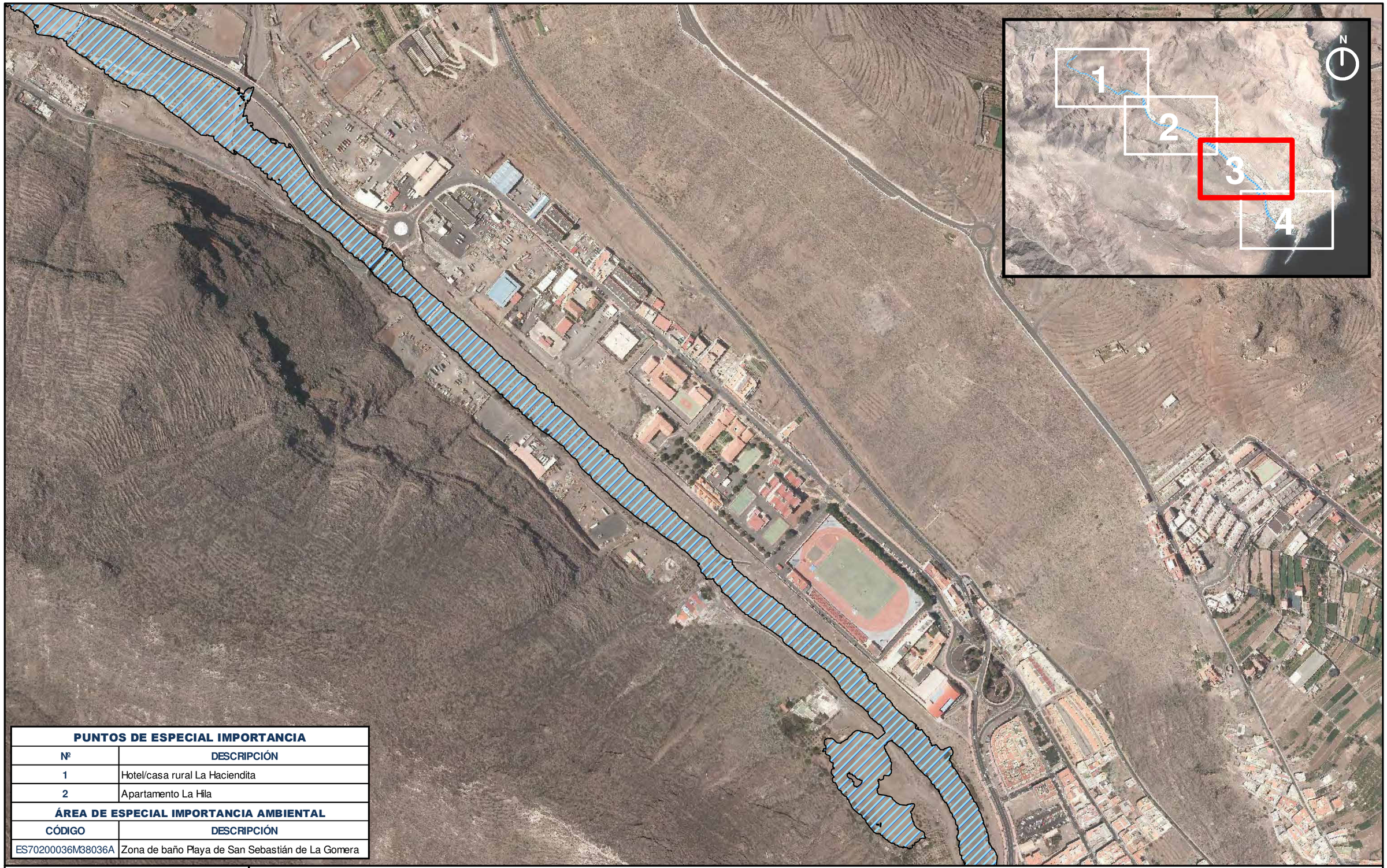

PUNTOS DE ESPECIAL IMPORTANCIA	
Nº	DESCRIPCIÓN
1	Hotel/casa rural La Haciendita
2	Apartamento La Hila
ÁREA DE ESPECIAL IMPORTANCIA AMBIENTAL	
CÓDIGO	DESCRIPCIÓN
ES70200036M38036A	Zona de baño Playa de San Sebastián de La Gomera

LOCALIZADOR

LEYENDA

ÁREA DE IMPORTANCIA AMBIENTAL — EDAR — IPPC — PATRIMONIO CULTURAL — PROTECCIÓN CIVIL

CONSULTOR: CIVILPORT INGENIEROS

FECHA: MAYO 2014

ESCALA: 1:5.000

ESCALA GRÁFICA: 0 40 80 160 Mts

TÍTULO DEL PROYECTO: **MAPAS DE PELIGROSIDAD Y RIESGO DE INUNDACIÓN DE LA DEMARCACIÓN HIDROGRÁFICA DE LA GOMERA**

TÍTULO DEL PLANO: **ZONAS DE VULNERABILIDAD (T100) AMBIENTAL Y PTOS. DE ESPECIAL IMPORTANCIA ES126_ARPSI_0007 BARRANCO DE SAN SEBASTIÁN**

Nº DE PLANO: **7.1**

HOJA: **3 de 4**

PUNTOS DE ESPECIAL IMPORTANCIA	
Nº	DESCRIPCIÓN
1	Hotel/casa rural La Haciendita
2	Apartamento La Hila
ÁREA DE ESPECIAL IMPORTANCIA AMBIENTAL	
CÓDIGO	DESCRIPCIÓN
ES70200036M38036A	Zona de baño Playa de San Sebastián de La Gomera

LOCALIZADOR

LEYENDA

ÁREA DE IMPORTANCIA AMBIENTAL — EDAR — IPPC — PATRIMONIO CULTURAL — PROTECCIÓN CIVIL

CONSULTOR: CIVILPORT INGENIEROS

FECHA: MAYO 2014

ESCALA: 1:5.000

ESCALA GRÁFICA: 0 40 80 160 Mts

TÍTULO DEL PROYECTO: **MAPAS DE PELIGROSIDAD Y RIESGO DE INUNDACIÓN DE LA DEMARCACIÓN HIDROGRÁFICA DE LA GOMERA**

TÍTULO DEL PLANO: **ZONAS DE VULNERABILIDAD (T100) AMBIENTAL Y PTOS. DE ESPECIAL IMPORTANCIA ES126_ARPSI_0007 BARRANCO DE SAN SEBASTIÁN**

Nº DE PLANO: **7.1**

HOJA: **4 de 4**

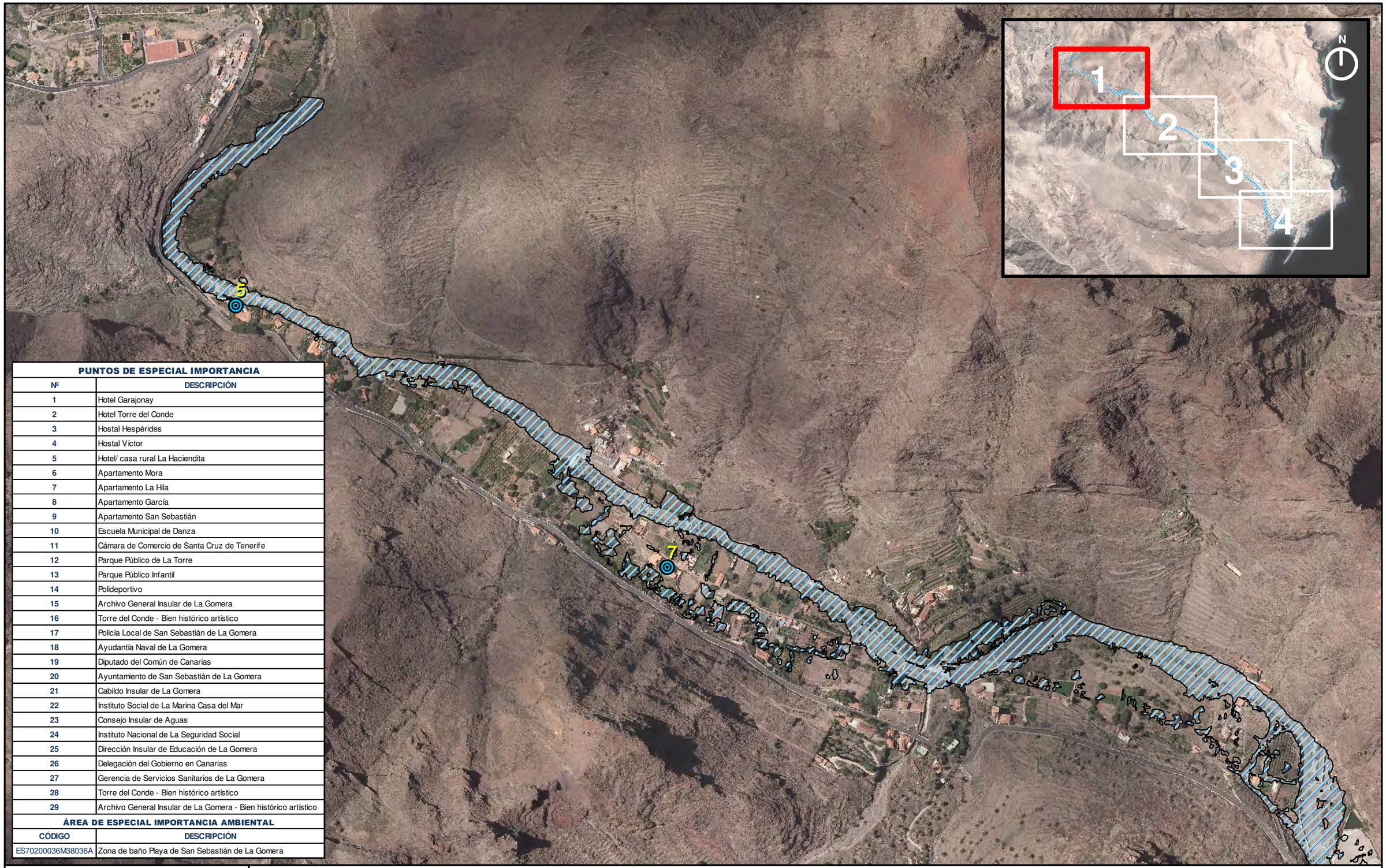

PUNTOS DE ESPECIAL IMPORTANCIA	
Nº	DESCRIPCIÓN
1	Hotel Garajonay
2	Hotel Torre del Conde
3	Hostal Hespérides
4	Hostal Víctor
5	Hotel/ casa rural La Haciendita
6	Apartamento Mora
7	Apartamento La Hila
8	Apartamento García
9	Apartamento San Sebastián
10	Escuela Municipal de Danza
11	Cámara de Comercio de Santa Cruz de Tenerife
12	Parque Público de La Torre
13	Parque Público Infantil
14	Polideportivo
15	Archivo General Insular de La Gomera
16	Torre del Conde - Bien histórico artístico
17	Policía Local de San Sebastián de La Gomera
18	Ayudantía Naval de La Gomera
19	Diputado del Común de Canarias
20	Ayuntamiento de San Sebastián de La Gomera
21	Cabildo Insular de La Gomera
22	Instituto Social de La Marina Casa del Mar
23	Consejo Insular de Aguas
24	Instituto Nacional de La Seguridad Social
25	Dirección Insular de Educación de La Gomera
26	Delegación del Gobierno en Canarias
27	Gerencia de Servicios Sanitarios de La Gomera
28	Torre del Conde - Bien histórico artístico
29	Archivo General Insular de La Gomera - Bien histórico artístico
ÁREA DE ESPECIAL IMPORTANCIA AMBIENTAL	
CÓDIGO	DESCRIPCIÓN
ES70200036M38036A	Zona de baño Playa de San Sebastián de La Gomera

LOCALIZADOR

LEYENDA

ÁREA DE IMPORTANCIA AMBIENTAL — EDAR — IPPC — PATRIMONIO CULTURAL — PROTECCIÓN CIVIL

CONSULTOR: CIVILPORT INGENIEROS

FECHA: MAYO 2014

ESCALA: 1:5.000

ESCALA GRÁFICA: 0 40 80 160 Mts

TÍTULO DEL PROYECTO: **MAPAS DE PELIGROSIDAD Y RIESGO DE INUNDACIÓN DE LA DEMARCACIÓN HIDROGRÁFICA DE LA GOMERA**

TÍTULO DEL PLANO: **ZONAS DE VULNERABILIDAD (T500) AMBIENTAL Y PTOS. DE ESPECIAL IMPORTANCIA ES126_ARPSI_0007 BARRANCO DE SAN SEBASTIÁN**

Nº DE PLANO: **7.2**

HOJA: **1 de 4**

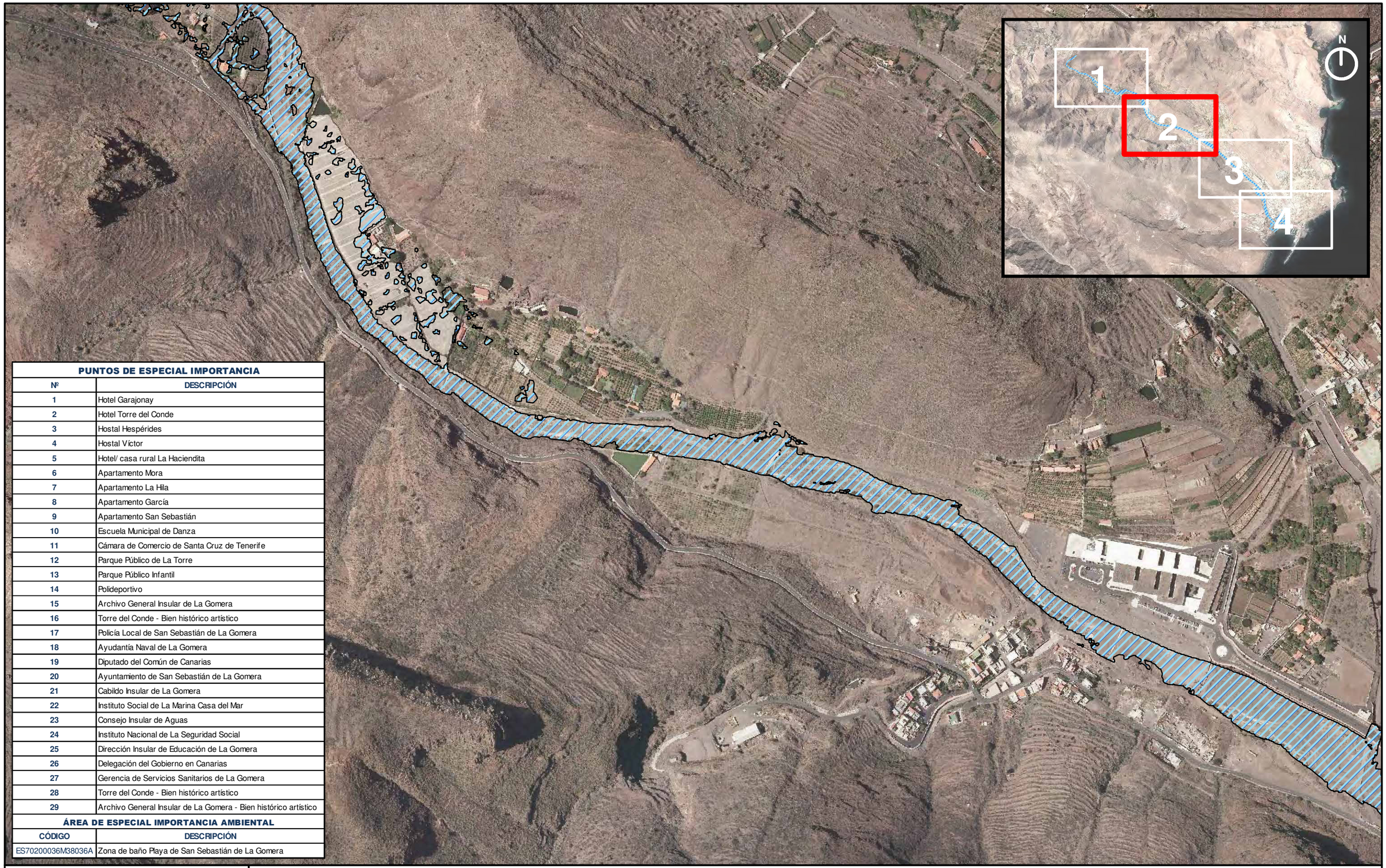

PUNTOS DE ESPECIAL IMPORTANCIA	
Nº	DESCRIPCIÓN
1	Hotel Garajonay
2	Hotel Torre del Conde
3	Hostal Hespérides
4	Hostal Víctor
5	Hotel/ casa rural La Haciendita
6	Apartamento Mora
7	Apartamento La Hila
8	Apartamento García
9	Apartamento San Sebastián
10	Escuela Municipal de Danza
11	Cámara de Comercio de Santa Cruz de Tenerife
12	Parque Público de La Torre
13	Parque Público Infantil
14	Polideportivo
15	Archivo General Insular de La Gomera
16	Torre del Conde - Bien histórico artístico
17	Policía Local de San Sebastián de La Gomera
18	Ayudantía Naval de La Gomera
19	Diputado del Común de Canarias
20	Ayuntamiento de San Sebastián de La Gomera
21	Cabildo Insular de La Gomera
22	Instituto Social de La Marina Casa del Mar
23	Consejo Insular de Aguas
24	Instituto Nacional de La Seguridad Social
25	Dirección Insular de Educación de La Gomera
26	Delegación del Gobierno en Canarias
27	Gerencia de Servicios Sanitarios de La Gomera
28	Torre del Conde - Bien histórico artístico
29	Archivo General Insular de La Gomera - Bien histórico artístico

ÁREA DE ESPECIAL IMPORTANCIA AMBIENTAL	
CÓDIGO	DESCRIPCIÓN
ES70200036M38036A	Zona de baño Playa de San Sebastián de La Gomera

LOCALIZADOR

LEYENDA

ÁREA DE IMPORTANCIA AMBIENTAL — EDAR — IPPC — PATRIMONIO CULTURAL — PROTECCIÓN CIVIL

CONSULTOR: CIVILPORT INGENIEROS

FECHA: MAYO 2014

ESCALA: 1:5.000

ESCALA GRÁFICA: 0 40 80 160 Mts

TÍTULO DEL PROYECTO: **MAPAS DE PELIGROSIDAD Y RIESGO DE INUNDACIÓN DE LA DEMARCACIÓN HIDROGRÁFICA DE LA GOMERA**

TÍTULO DEL PLANO: **ZONAS DE VULNERABILIDAD (T500) AMBIENTAL Y PTOS. DE ESPECIAL IMPORTANCIA ES126_ARPSI_0007 BARRANCO DE SAN SEBASTIÁN**

Nº DE PLANO: **7.2**

HOJA: **2 de 4**

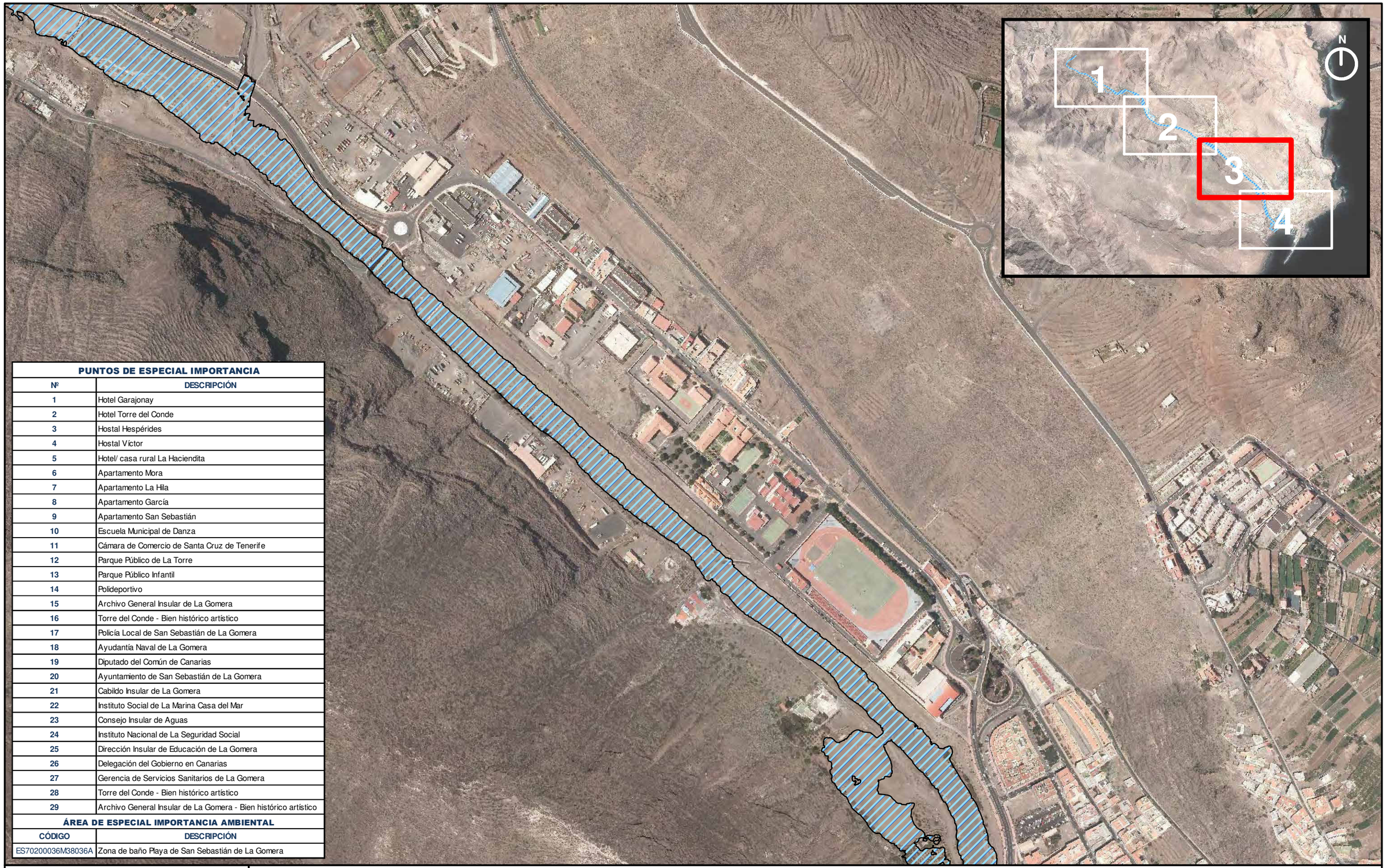

PUNTOS DE ESPECIAL IMPORTANCIA	
Nº	DESCRIPCIÓN
1	Hotel Garajonay
2	Hotel Torre del Conde
3	Hostal Hespérides
4	Hostal Víctor
5	Hotel/ casa rural La Haciendita
6	Apartamento Mora
7	Apartamento La Hila
8	Apartamento García
9	Apartamento San Sebastián
10	Escuela Municipal de Danza
11	Cámara de Comercio de Santa Cruz de Tenerife
12	Parque Público de La Torre
13	Parque Público Infantil
14	Polideportivo
15	Archivo General Insular de La Gomera
16	Torre del Conde - Bien histórico artístico
17	Policía Local de San Sebastián de La Gomera
18	Ayudantía Naval de La Gomera
19	Diputado del Común de Canarias
20	Ayuntamiento de San Sebastián de La Gomera
21	Cabildo Insular de La Gomera
22	Instituto Social de La Marina Casa del Mar
23	Consejo Insular de Aguas
24	Instituto Nacional de La Seguridad Social
25	Dirección Insular de Educación de La Gomera
26	Delegación del Gobierno en Canarias
27	Gerencia de Servicios Sanitarios de La Gomera
28	Torre del Conde - Bien histórico artístico
29	Archivo General Insular de La Gomera - Bien histórico artístico
ÁREA DE ESPECIAL IMPORTANCIA AMBIENTAL	
CÓDIGO	DESCRIPCIÓN
ES70200036M38036A	Zona de baño Playa de San Sebastián de La Gomera

LOCALIZADOR

LEYENDA

ÁREA DE IMPORTANCIA AMBIENTAL — EDAR — IPPC — PATRIMONIO CULTURAL — PROTECCIÓN CIVIL

CONSULTOR: CIVILPORT INGENIEROS

FECHA: MAYO 2014

ESCALA: 1:5.000

ESCALA GRÁFICA: 0 40 80 160 Mts

TÍTULO DEL PROYECTO: **MAPAS DE PELIGROSIDAD Y RIESGO DE INUNDACIÓN DE LA DEMARCACIÓN HIDROGRÁFICA DE LA GOMERA**

TÍTULO DEL PLANO: **ZONAS DE VULNERABILIDAD (T500) AMBIENTAL Y PTOS. DE ESPECIAL IMPORTANCIA ES126_ARPSI_0007 BARRANCO DE SAN SEBASTIÁN**

Nº DE PLANO: **7.2**

HOJA: **3 de 4**

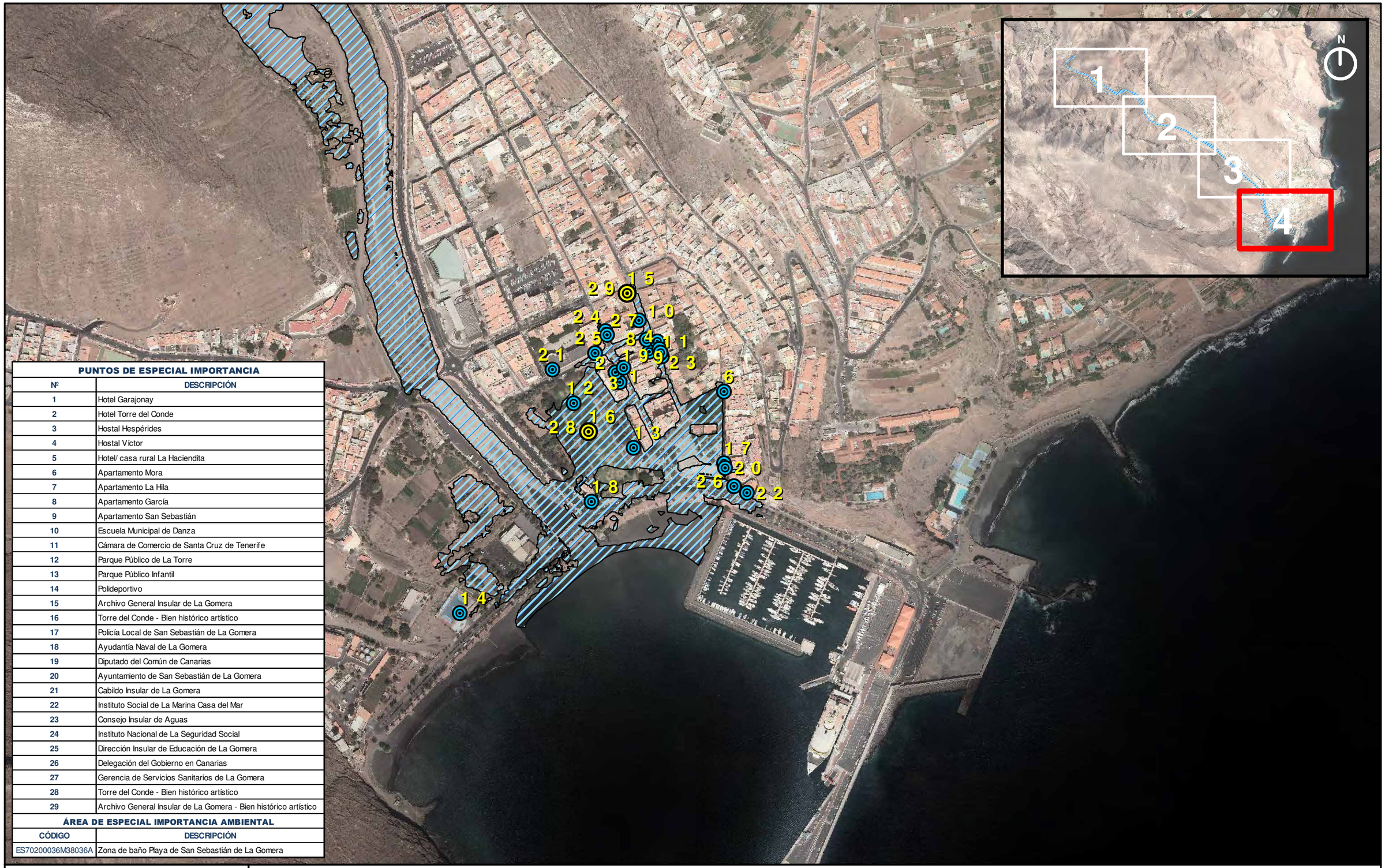

PUNTOS DE ESPECIAL IMPORTANCIA	
Nº	DESCRIPCIÓN
1	Hotel Garajonay
2	Hotel Torre del Conde
3	Hostal Hespérides
4	Hostal Víctor
5	Hotel/ casa rural La Haciendita
6	Apartamento Mora
7	Apartamento La Hila
8	Apartamento García
9	Apartamento San Sebastián
10	Escuela Municipal de Danza
11	Cámara de Comercio de Santa Cruz de Tenerife
12	Parque Público de La Torre
13	Parque Público Infantil
14	Polideportivo
15	Archivo General Insular de La Gomera
16	Torre del Conde - Bien histórico artístico
17	Policía Local de San Sebastián de La Gomera
18	Ayudantía Naval de La Gomera
19	Diputado del Común de Canarias
20	Ayuntamiento de San Sebastián de La Gomera
21	Cabildo Insular de La Gomera
22	Instituto Social de La Marina Casa del Mar
23	Consejo Insular de Aguas
24	Instituto Nacional de La Seguridad Social
25	Dirección Insular de Educación de La Gomera
26	Delegación del Gobierno en Canarias
27	Gerencia de Servicios Sanitarios de La Gomera
28	Torre del Conde - Bien histórico artístico
29	Archivo General Insular de La Gomera - Bien histórico artístico
ÁREA DE ESPECIAL IMPORTANCIA AMBIENTAL	
CÓDIGO	DESCRIPCIÓN
ES70200036M38036A	Zona de baño Playa de San Sebastián de La Gomera

LOCALIZADOR

LEYENDA

ÁREA DE IMPORTANCIA AMBIENTAL — EDAR — IPPC — PATRIMONIO CULTURAL — PROTECCIÓN CIVIL

CONSULTOR: CIVILPORT INGENIEROS

FECHA: MAYO 2014

ESCALA: 1:5.000

ESCALA GRÁFICA: 0 40 80 160 Mts

TÍTULO DEL PROYECTO: **MAPAS DE PELIGROSIDAD Y RIESGO DE INUNDACIÓN DE LA DEMARCACIÓN HIDROGRÁFICA DE LA GOMERA**

TÍTULO DEL PLANO: **ZONAS DE VULNERABILIDAD (T500) AMBIENTAL Y PTOS. DE ESPECIAL IMPORTANCIA ES126_ARPSI_0007 BARRANCO DE SAN SEBASTIÁN**

Nº DE PLANO: **7.2**

HOJA: **4 de 4**